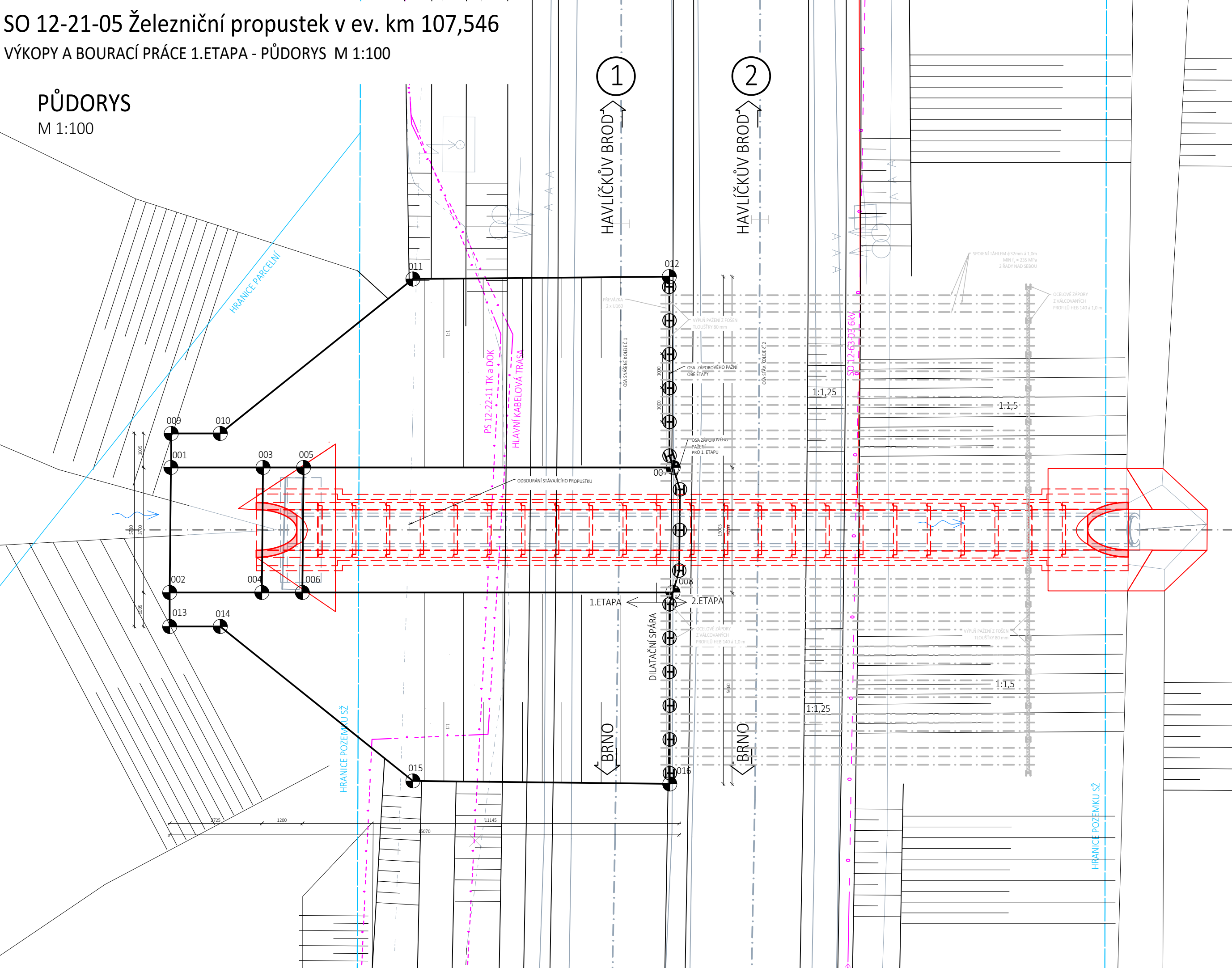


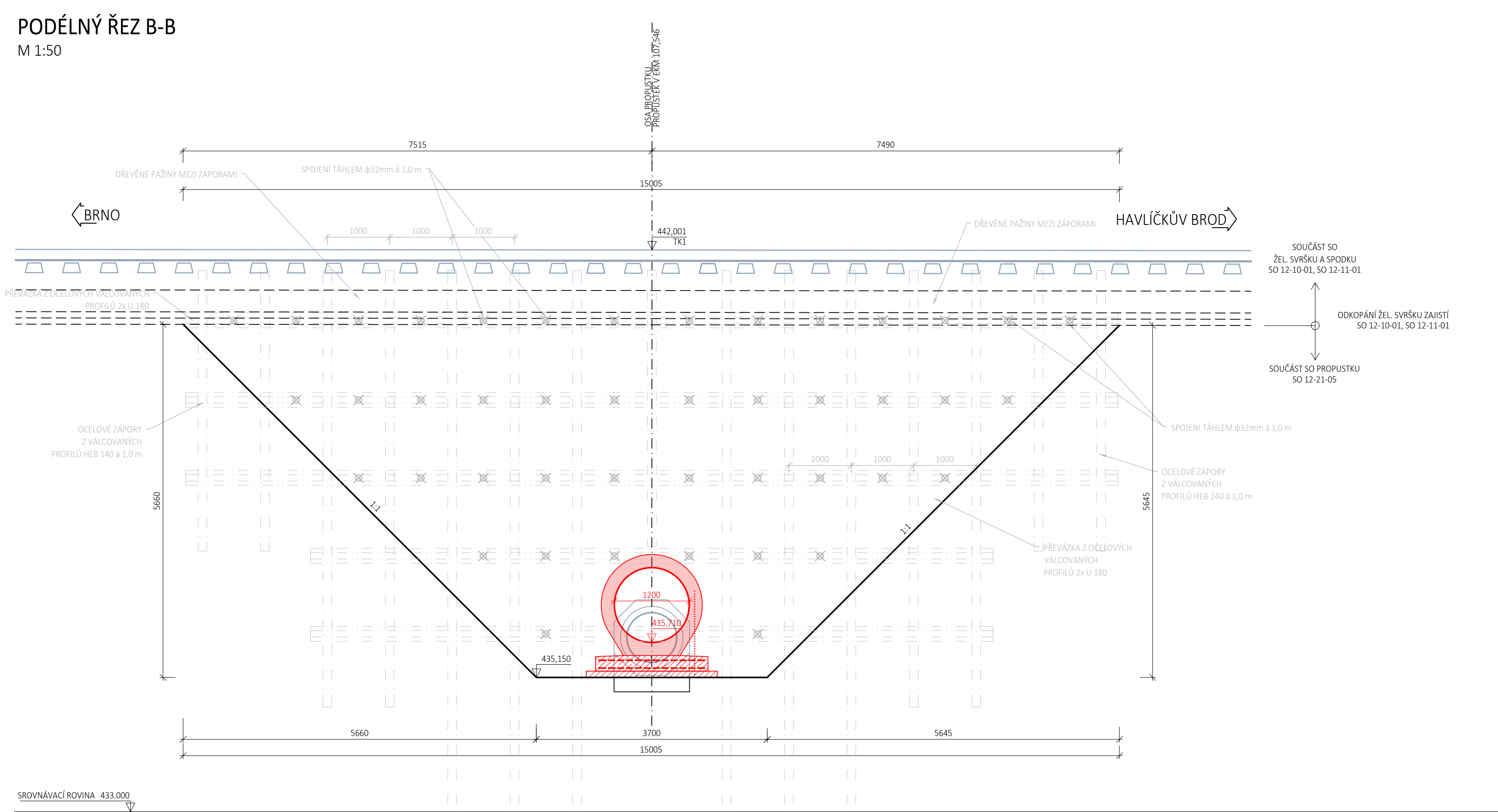
SO 12-21-05 Železniční propustek v ev. km 107,546

VÝKOPY A BOURACÍ PRÁCE 1.ETAPA - PŮDORYS M 1:100

PŮDORYS
M 1:100

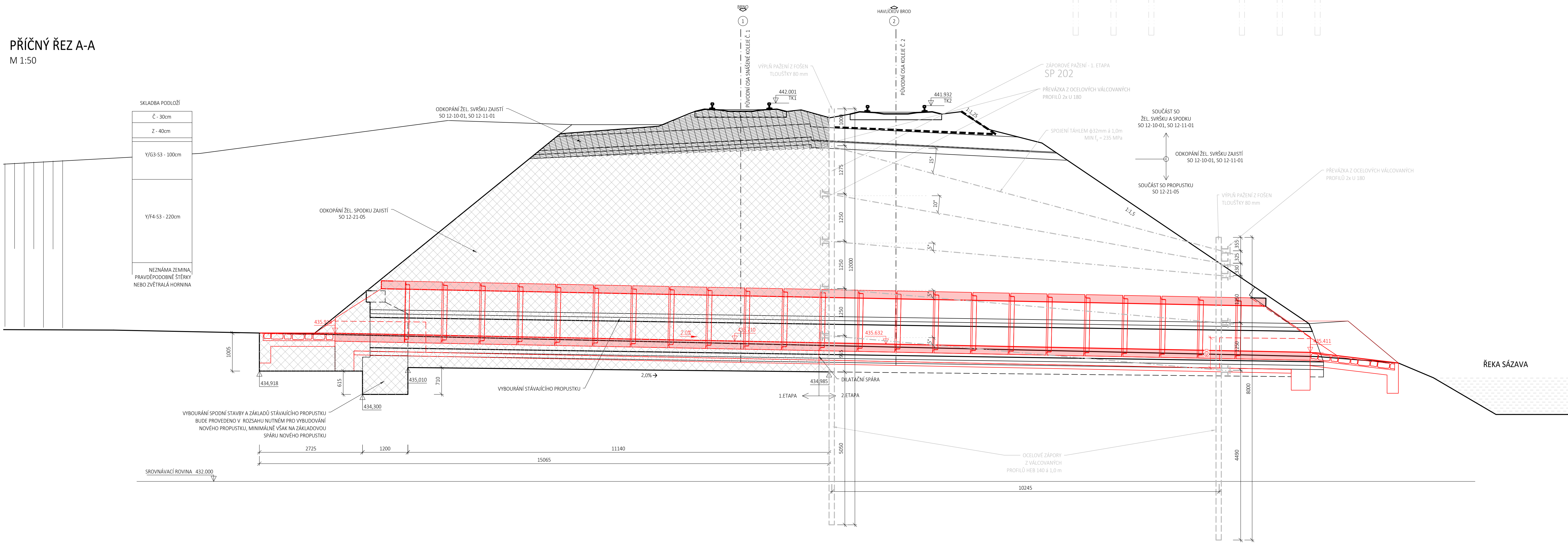


PODÉLNÝ ŘEZ B-B
M 1:50



- KUBATURA VÝKOPŮ
- ZEMINA - VÝKOP: 607,52m³
 - ZEMINA - ZÁSTĚP: 613,87m³
 - BETON: 19,70m³
- HEB 140
- 5 x 4,50m
 - 4 x 7,00m
 - 6 x 12,00m
 - 14 x 8,00m
- CELKOVÁ DÉLKA VÝVRTŮ
- 254,00m
- PLOCHA VÝDRŽVY
- 79,50m²
- TÁHLŮ - OCEL min. fy: 235 MPa, PRŮMĚR min. 32mm
- 44 x 11,20m

PŘÍČNÝ ŘEZ A-A
M 1:50



EVROPSKÁ UNIE
Evropské strukturální a investiční fondy
Operační program Doprava

Ministerstvo dopravy
Státní fond dopravní infrastruktury

Realizace oprávněné osoby:

Podpis: Datum:

Revize:	Datum:	Popis:	Kontroloval:
001	11 / 2021	První dílčí odevzdání	Ing. Emil Špaček
002	03 / 2022	DSP po zapracování připomínek složek Správy železnic, státní organizace	Ing. Emil Špaček
003	04 / 2022	PDPS k připomínkovému řízení složek Správy železnic, státní organizace	Ing. Emil Špaček
004	05 / 2022	PDPS po zapracování připomínek složek Správy železnic, státní organizace	Ing. Emil Špaček

Stavebník/Investor:	Správa železnic, státní organizace	SPRÁVA ŽELEZNIC
Adresa:	Dlážděná 1003/7, 110 00 Praha 1	
Zástupce investora:	Stavební správa východ	
Adresa:	Nerudova 773/1, 779 00 Olomouc	

Zhotovitel stavby:	SAGASTA s.r.o.	SAGASTA
Adresa:	Novodvorská 1010/14, 142 00, Praha 4 - Lhotka	
Kontakt:	T: +420 261 344 100 E: info@sagasta.cz	

Zhotovitel objektu:	SAGASTA s.r.o.	SAGASTA
Adresa:	Novodvorská 1010/14, 142 00, Praha 4 - Lhotka	
Kontakt:	T: +420 261 344 100 E: info@sagasta.cz	

Hlavní projektant (HPP):	Ing. Emil Špaček	Odpovědný projektant:	Ing. Vojtěch Zvěřina	Zpracovatel:	Ing. Vojtěch Zvěřina
--------------------------	------------------	-----------------------	----------------------	--------------	----------------------

Název stavby/akce:	Rekonstrukce traťového úseku Příbyslav - Pohled			Období (S-kód):	6021506627
Název části:	Mosty, propustky, zdi			Grafičtí zhotovitelé:	120 076
Název objektu:	Železniční propustek v ev. km 107,546			Označení části:	D 2.1.4
Název přílohy:	Výkopy a bourací práce - 1. etapa			Označení objektu/komplexu:	SO 12-21-05
Název dílčí části přílohy:	Výkopy a bourací práce - 1. etapa			Číslo přílohy:	2 041
Forma:	Katastrální území: Třesno viz. textová část			Paré:	
Stupeň dokumentace:	Datum zpracování: 11 / 2021			Forma:	10 x A4
PDPS	Mřížka: 1:100, 1:50				