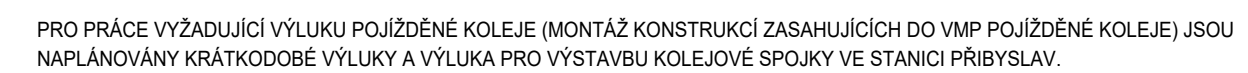
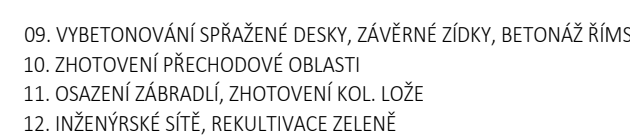
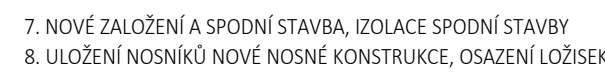
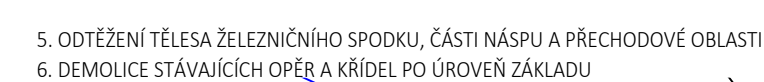
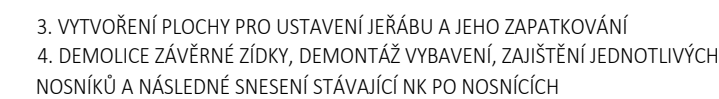





1. ZŘÍZENÍ NULOVÉHO POLE NA KOLEJI Č. 2, PŘEVEDENÍ PROVOZU NA KOLEJI Č. 1
2. PŘESTAVBA PAŽENÍ NA 2. ETAPU



Revize:	Datum:	Popis:	Kontroloval:
001	11 / 2021	První dílčí odevzdání	Ing. Emil Špaček
002	03 / 2022	DSP po zpracování připomínek složek Správy Železnic, státní organizace	Ing. Emil Špaček
003	04 / 2022	PDPS k připomínkovému řízení složek Správy Železnic, státní organizace	Ing. Emil Špaček
004	05 / 2022	PDPS po zpracování připomínek složek Správy Železnic, státní organizace	Ing. Emil Špaček

Stavebník/Investor:	Správa železnic, státní organizace	
Adresa:	Dlážděná 1003/7, 110 00 Praha 1	
Zástupce investora:	Stavební správa východ	
Adresa:	Nerudova 773/1, 779 00 Olomouc	

Zhotovitel stavby:	SAGASTA s.r.o.			
Adresa: Kontakt:	Novodvorská 1010/14, 142 00, Praha 4 - Lhotka T: +20 261 344 100 E: info@sagasta.cz			
Zhotovitel objektu:	SAGASTA s.r.o.			
Adresa: Kontakt:	Novodvorská 1010/14, 142 00, Praha 4 - Lhotka T: +20 261 344 100 E: info@sagasta.cz			
Hlavní projektant (HIP): Ing. Emil Špaček	Specialista: Ing. Vojtěch Zvěřina	Odpovědný projektant: Ing. Vojtěch Zvěřina	Zpracovatel: Ing. Daniel Makůš	

Název stavby/akce:	Rekonstrukce traťového úseku Příbyslav - Pohled			Označení (S-kód): 5621500627
Název části:	Mosty, propustky, zdi			Označení zhotovitele: 120 076
Název objektu:	Železniční most v ev. km 107,032			Označení části: D 2.1.4
Název přílohy:	Postup výstavby - II. etapa			Označení objektu/komplexu: 12-20-07
Název dílů části přílohy:	Postup výstavby - II. etapa			Číslo přílohy: 2 0.4.3
Kraj:	Katastrální území:	TuDu:	Paré:	
Vysočina	viz. textová část	2031 26 2031 M1 2031 N1		
Stupeň dokumentace:	Datum zpracování:	Formáty:	Měřítko:	
PDP5	11 / 2021	8 x A4	1 : 250	