

## POUŽITÉ MATERIÁLY:

BETON dle ČSN EN 206+A1 (73 2403)


### Mosty nad pozemními komunikacemi

Podkladní beton	C12/15	XA0 - Cl 1.0 - Dmax 22mm - S3
Dřívky opěr, úložné prahy, křídla	C30/37	XC4, XD3, XF2 - Cl 0.2 - Dmax 22mm - S3
Nosná konstrukce	C30/37	XC3, XD1, XF3 - Cl 0.2 - Dmax 22mm - S3
Římsy, parapetní a přechodové zídky	C30/37	XC3, XF3 - Cl 0.2 - Dmax 22mm - S3, průsak 20mm
Tvrdá ochrana izolace	C25/30	XC2, XF1 - Cl 0.2 - Dmax 22mm - S3,
Beton zpevnění kamenem do betonu	C30/37	XC3, XF4 - Cl 1.0 - Dmax 22mm - S2

BETONÁŘSKÁ VÝZTUŽ dle ČSN EN 1992, ČSN EN 10080


VÝZTUŽ

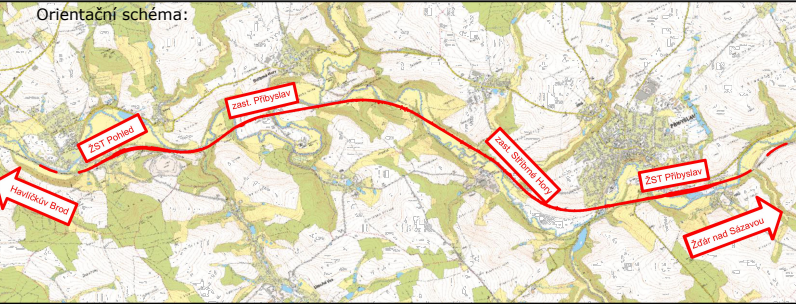
B 500B



EVROPSKÁ UNIE  
Evropské strukturální a investiční fondy  
Operační program Doprava

Ministerstvo dopravy  
Státní fond dopravní infrastruktury




Orientační schéma:  




Razítko oprávněné osoby:

Podpis:

Datum:

Revize:	Datum:	Popis:	Kontroloval:
001	11 / 2021	První dílčí odevzdání	Ing. Emil Špaček
002	03 / 2022	DSP po zapracování připomínek složek Správy železnic, státní organizace	Ing. Emil Špaček
003	04 / 2022	PDPs k připomínkovému řízení složek Správy železnic, státní organizace	Ing. Emil Špaček
004	05 / 2022	PDPs po zapracování připomínek složek Správy železnic, státní organizace	Ing. Emil Špaček

Stavebník/Investor:	<b>Správa železnic, státní organizace</b>	
Adresa:	Dlážděná 1003/7, 110 00 Praha 1	
Zástupce investora:	Stavební správa východ	
Adresa:	Nerudova 773/1, 779 00 Olomouc	

Zhotovitel stavby:	<b>SAGASTA s.r.o.</b>		
Adresa:	Novodvorská 1010/14, 142 00, Praha 4 - Lhotka		
Kontakt:	T: +420 261 344 100 E: info@sagasta.cz		
Zhotovitel objektu:	<b>SAGASTA s.r.o.</b>		
Adresa:	Novodvorská 1010/14, 142 00, Praha 4 - Lhotka		
Kontakt:	T: +420 261 344 100 E: info@sagasta.cz		
Hlavní projektant (HIP): Ing. Emil Špaček	Specialista: Ing. Dávid Kuczik	Odpovědný projektant: Ing. Vojtěch Zvěřina	Zpracovatel: Ing. Martin Knytl

<b>Název stavby/akce:</b>	<b>Rekonstrukce traťového úseku Příbyslav - Pohled</b>	Označení (S-kód): S621500627 Označení zhotovitele: 120 076	
Název části:	Mosty, propustky, zdi	Označení části: D 2.1.4	
Název objektu:	<b>Železniční most v ev. km 105,469</b>	Označení objektu/komplexu: <b>SO 12-20-03</b>	
Název přílohy:	Nový stav - pohledy	Číslo přílohy: <b>2.007</b>	
Název dílčí části přílohy:		Paré:	
Kraj:	Katastrální území:	TUDU: 2031 26 2031 M1 2031 N1	
Vysočina:	viz. textová část		
Stupeň dokumentace:	Datum zpracování:	Formáty:	Měřítko:
PDPs	11 / 2021	4 x A4	1:100
S-kód: S 1 6 2 1 5 0 0 6 2 7	Stupeň dokumentace: Část: P 1 2 1 5	Objekt: 1 2 1 4	Podjekt: 1 5 0 1 2 2 0 0 3
DOKUMENTACI LZE UŽÍVAT POUZE VE SMYSLU PŘÍSLUŠNÉ SMLOUVY O DÍLO. VÝKRES, ČI JEHO ČÁST, MŮŽE BÝT KOPIROVÁN NEBO JINÝM ZPŮSOBEM ROZŠIŘOVÁN POUZE PO PŘEDCHOZÍM SOUHLASU SAGASTA, s.r.o.			