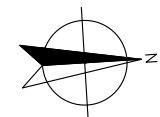
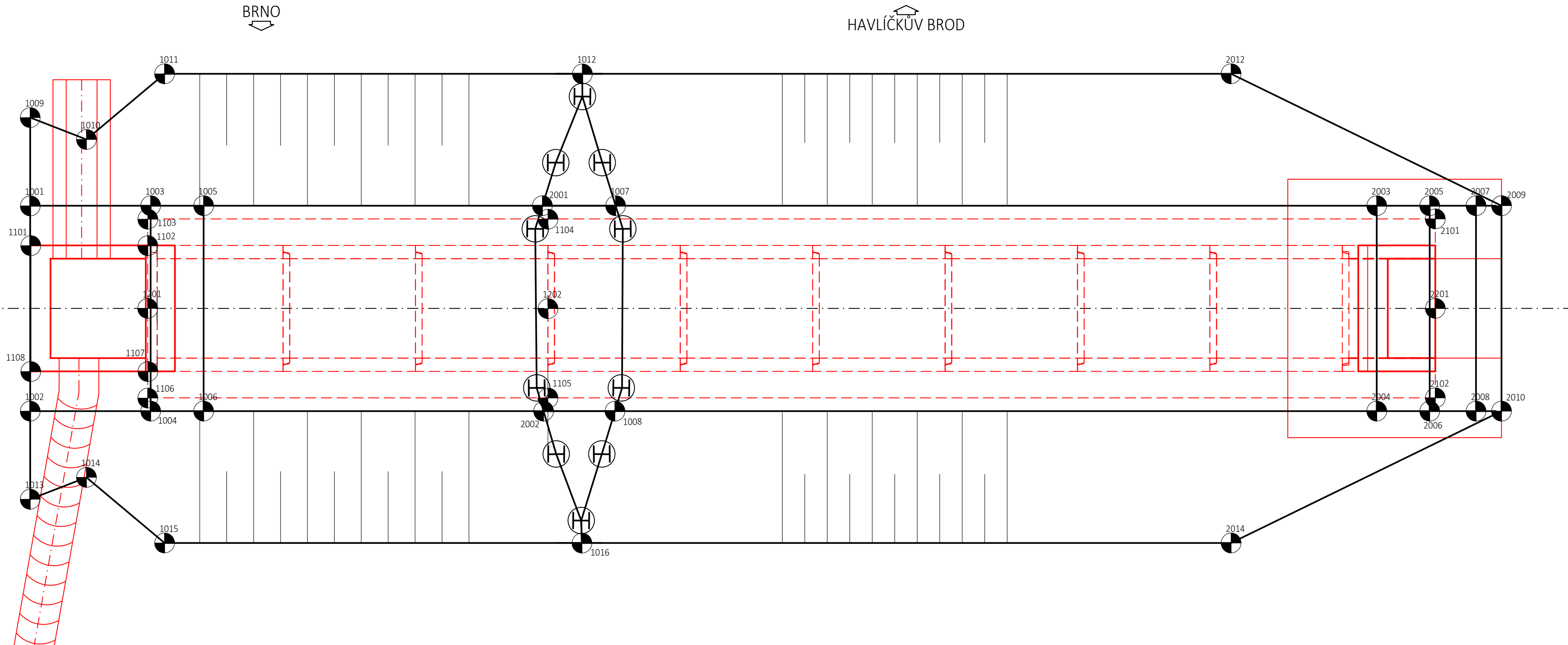


VYTYČENÍ  
PŮDORYS  
1:50



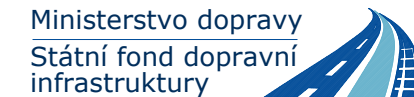
SYSTÉM ČÍSLOVÁNÍ BODŮ:	1.ETAPA	2.ETAPA
VÝKOPY A PAŽENÍ	1001 - 1099	2001 - 2099
BETONY	1101 - 1199	2101 - 2199
PROPUSTKY	1201 - 1299	2201 - 2299

- VÝŠKOVÝ SYSTÉM Bpv
- SOUŘADNICOVÝ SYSTÉM S-JTSK


- PŘESNOST VYTÝČENÍ SE PROVEDE PODLE TKP PK KAP.1, PŘÍL.9
- PRO CHARAKTERISTICKÉ BODY (CHB) PODLE TAB. 24 A 25 ČSN 730420-2
- PRO HLAVNÍ VÝŠKOVÉ BODY (HVB) PODLE TAB. 24 A 25 ČSN 730420-2
- PRO PODROBNÉ BODY (PB) PODLE TAB. 27 ČSN 730420-2

- PODLE TKP PK KAP.1, PŘÍL.9 A TKP PK KAP.18
- TŘÍDY PŘESNOSTÍ PODLE TAB.3:
- PRO ZÁKLADY

- PODLE TKP PK KAP.1, PŘÍL.9 TAB.5




Orientační schéma:





Mapa s červenou linkou a šesti zastávkami: Hradištské nám., Zámek, Zámek, Zámek, Zámek, Zámek. Červená linka začíná na Hradištském nám. a končí na Zámku. Červená linka pokračuje přes Zámek, Zámek, Zámek, Zámek a končí na Zámku. Červená linka pokračuje přes Zámek, Zámek, Zámek a končí na Zámku.

Podpis: \_\_\_\_\_ Datum: \_\_\_\_\_

Revize:	Datum:	Popis:	Kontroloval:
001	11 / 2021	První dílčí odevzdání	Ing. Emil Špaček
002	03 / 2022	DSP po zapracování připomínek složek Správy železnic, státní organizace	Ing. Emil Špaček
003	04 / 2022	PDPS k připomínkovému řízení složek Správy železnic, státní organizace	Ing. Emil Špaček
004	05 / 2022	PDPS po zapracování připomínek složek Správy železnic, státní organizace	Ing. Emil Špaček

Stavebník/Investor:	<b>Správa železnic, státní organizace</b>	
Adresa:	Dlážděná 1003/7, 110 00 Praha 1	
Zástupce investora:	Stavební správa východ	
Adresa:	Nerudova 773/1, 779 00 Olomouc	

Zhotovitel stavby:	<b>SAGASTA s.r.o.</b>  Novodvorská 1010/14, 142 00, Praha 4 - Lhotka T: +420 261 344 100 E: info@sagasta.cz			 <b>SAGASTA</b>
Zhotovitel objektu:	<b>SAGASTA s.r.o.</b>  Novodvorská 1010/14, 142 00, Praha 4 - Lhotka T: +420 261 344 100 E: info@sagasta.cz			 <b>SAGASTA</b>
Hlavní projektant (HIP): Ing. Emil Špaček	Specialista: Ing. Vojtěch Zvěřina	Odpovědný projektant: Ing. Vojtěch Zvěřina	Zpracovatel: Ing. Vojtěch Zvěřina	

Název stavby/akce:	Rekonstrukce traťového úseku Příbyslav - Pohled			Označení (S-kód): S621500627
Název části:	Mosty, propustky, zdi			Označení zhotovitele: 120 076
Název objektu:	Železniční propustek v ev. km 111,238			Označení části: D 2.1.4
Název přílohy:	Vytyčení			Označení objektu/komplexu: SO 13-21-02
Název dílčí části přílohy:				Číslo přílohy: 2 009
Kraj:	Katastrální území:	TUDU:		Paré:
Wysočina	viz. textová část	2031 26		
		2031 M1		
		2031 N1		
Stupeň dokumentace:	Datum zpracování:	Formáty:	Měřítok:	
PDPS	11 / 2021	4 x A4	1:50	

S-43d:		Stupeň dokumentace:										Část:										Objekt:										Podobjekt:										Příloha:										Revize:									
S	6	2	1	5	0	0	0	6	2	7	-	P	D	P	S	-	X	D	2	1	4	-	S	0	1	3	2	1	0	2	-	X	X	2	-	0	0	9	-	0	0	4																			

DOKUMENTACI LZE UŽÍVAT POUZE VE SMYSLU PŘÍSLUŠNÉ SMLOUVY O DÍLO. VÝKRES, ČÍ JEHO ČÁST, MŮŽE BÝT KOPÍROVÁN NEBO JINÝM ZPŮSOBEM ROZŠÍŘOVÁN POUZE PO PŘEDCHOZÍM SOHLASU SAGASTA, s.r.o.