PROPUSTEK SO 13-21-02 V EV. KM 111,238
VÝKOPY A BOURACÍ PRÁCE 1.ETAPA
PŮDORYS
1:50

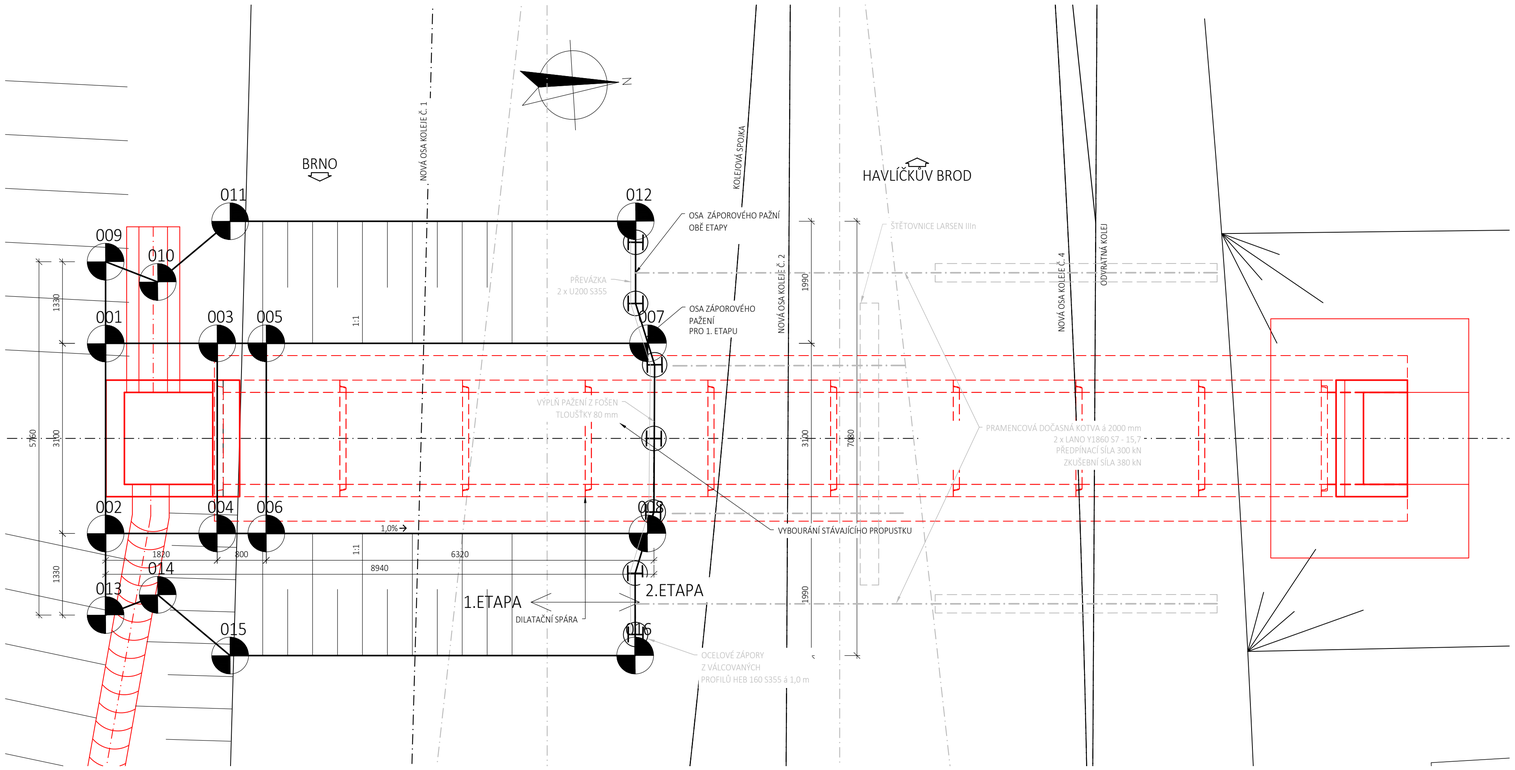

PODÉLNÝ ŘEZ OSOU KOLEJE Č. 1
1:50

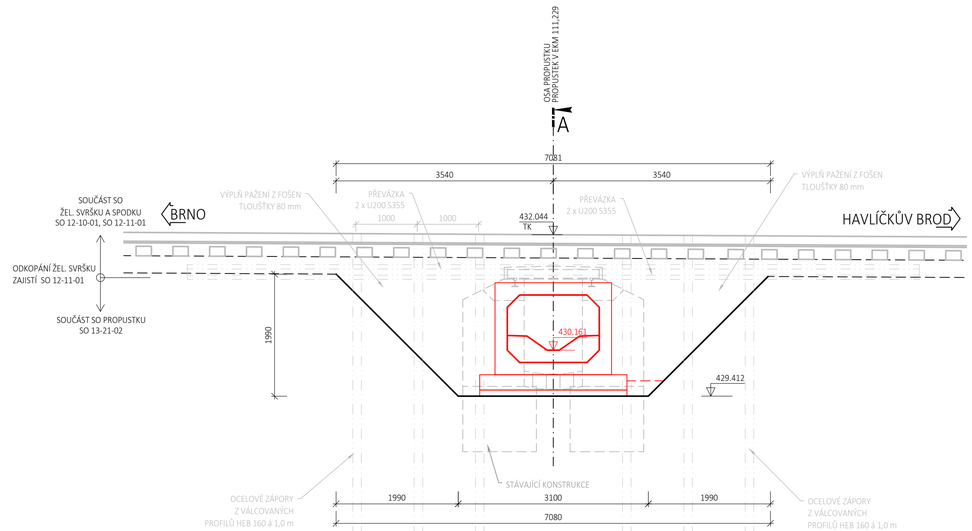

KUBATURA VÝKOPŮ
- ZEMINA - VÝKOP: 79,04m³
- ZEMINA - ZÁSYP: 81,34m³
- BETON : 25,50m³

CELKOVÁ DÉLKA VÝVRTŮ
- 39,00m

HEB 160
- 7 x 6,50m

PLOCHA VÝDŘEVY
- 11,94m²

ZEMNÍ KOTVY
- 2 x PRAMENCOVÁ DOČASNÁ KOTVA
- 4 x LANO Y1860 S7 - 15,7
- PŘEDPÍNACÍ SÍLA 300 kN
- ZKUŠEBNÍ SÍLA 380 kN

PŘÍČNÝ ŘEZ
1:50

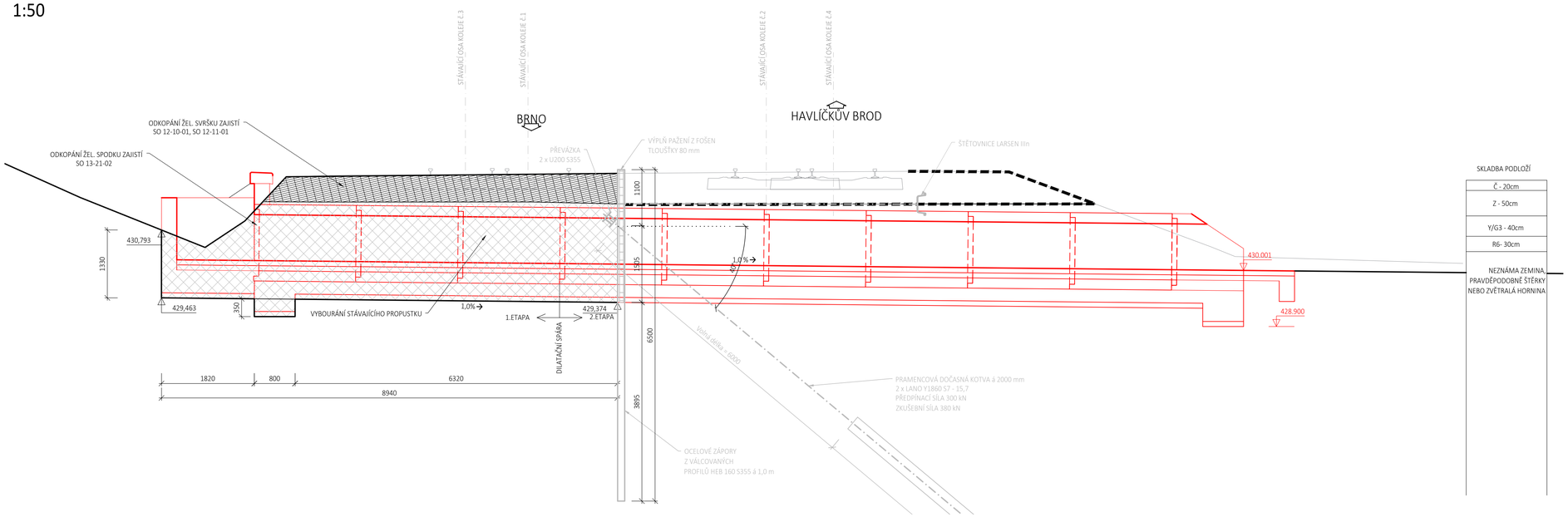

SKLADBA PODLOŽÍ

Č - 20cm
Z - 50cm
Y/G3 - 40cm
R6- 30cm
NEZNÁMA ZEMINA, PRAVDĚPODOBNĚ ŠTĚRKY NEBO ZVĚTRALÁ HORNINA

EVROPSKÁ UNIE
Evropské strukturální a investiční fondy
Operační program Doprava

Ministerstvo dopravy
Státní fond dopravní infrastruktury

Orientační schéma:

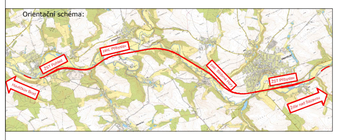

Razítko oprávněné osoby:

Podpis: Datum:

Revize:	Datum:	Popis:	Kontrolovat:
001	11 / 2021	První dílčí odevzdání	Ing. Emil Špaček
002	03 / 2022	DSP po zapracování připomínek složek Správy železnic, státní organizace	Ing. Emil Špaček
003	04 / 2022	PDPS k připomínkovému řízení složek Správy železnic, státní organizace	Ing. Emil Špaček
004	05 / 2022	PDPS po zapracování připomínek složek Správy železnic, státní organizace	Ing. Emil Špaček

Stavebník/Investor:	**Správa železnic, státní organizace**	SPRÁVA ŽELEZNIC
Adresa:	Dlážděná 1003/7, 110 00 Praha 1	
Zástupce investora:	Stavební správa východ	
Adresa:	Nerudova 773/1, 779 00 Olomouc	
Zhotovitel stavby:	**SAGASTA s.r.o.**	SAGASTA
Adresa:	Novodvorská 1010/14, 142 00, Praha 4 - Lhotka	
Kontakt:	T: +420 261 344 100 E: info@sagasta.cz	
Zhotovitel objektu:	**SAGASTA s.r.o.**	SAGASTA
Adresa:	Novodvorská 1010/14, 142 00, Praha 4 - Lhotka	
Kontakt:	T: +420 261 344 100 E: info@sagasta.cz	

Hlavní projektant (HIP):	Specialista:	Odpovědný projektant:	Zpracovatel:
Ing. Emil Špaček	Ing. Vojtěch Zvěřina	Ing. Vojtěch Zvěřina	Ing. Vojtěch Zvěřina

Název stavby/akce:	**Rekontrukce traťového úseku Přibyslav - Pohled**		Označení (S-kód): S621500627 Označení zhotovitele: 120 076
Název části:	Mosty, propustky, zdi		Označení části: D 2.1.4
Název objektu:	**Železniční propustek v ev. km 111,238**		Označení objektu/komplexu: **SO 13-21-02**
Název přílohy: Název dílčí části přílohy:	Výkopy a bourací práce - 1. etapa		Číslo přílohy: **2 004** Paré:
Kraj: Vysočina	Katastrální území: viz. textová část	TUDU: 2031 26, 2031 M1, 2031 N1	
Stupeň dokumentace: PDPS	Datum zpracování: 11 / 2021	Formáty: 8 x A4	Měřítko: 1:50

Projekt: S 6 2 1 S 0 0 6 2 7 _ P D P S Stupeň dokumentace: _ X Část: D 2 1 4 Objekt: S O 1 3 2 1 0 2 Podobjekt: X X Příloha: 2 _ 0 0 4 Revize: _ 0 0 4

DOKUMENTACI LZE UŽÍVAT POUZE VE SMYSLU PŘÍSLUŠNÉ SMLOUVY O DÍLO. VÝKRES, Č. JEHO ČÁST, MŮŽE BÝT KOPÍROVÁN NEBO JINÝM ZPŮSOBEM ROZŠIŘOVÁN POUZE PO PŘEDCHOZÍM SOUHLASU SAGASTA, s.r.o.