

SO 12-21-05 Železniční propustek v ev. km 104,900

NOVÝ STAV - PŮDORYS M 1:100

PŮDORYS
1:100

HRANICE PARCELNÍ

ZPEVNĚNÍ KAMENEM MIN. TL. 200 mm
DO BETONOVÉHO LOŽE MIN. TL. 100 mm
UKONČENO V ČELE BETONOVÝM PRAHEM,
ZBYTEK OBVODU LEMOVÁN BETONOVÝMI
OBRUBNÍKY V BETONOVÉM LOŽI

VTOK

VÝTOK

OSA PROPUSTKY
PROPUSTEK V EV. KM 104,900
km 104,899 437

ZPEVNĚNÍ KAMENEM MIN. TL. 200 mm
DO BETONOVÉHO LOŽE MIN. TL. 100 mm
UKONČENO V ČELE BETONOVÝM PRAHEM,
ZBYTEK OBVODU LEMOVÁN BETONOVÝMI
OBRUBNÍKY V BETONOVÉM LOŽI

1

2

HAVLÍČKŮV BROD

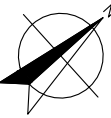
HAVLÍČKŮV BROD

BA

BA

BRNO

BRNO

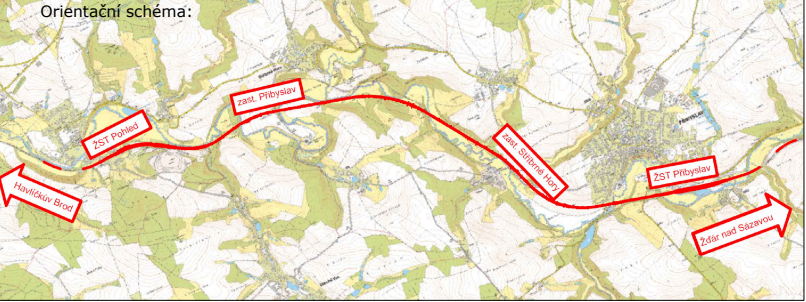


EVROPSKÁ UNIE
Evropské strukturální a investiční fondy
Operační program Doprava

Ministerstvo dopravy
Státní fond dopravní
infrastruktury







Razítko oprávněné osoby:



Podpis: Datum:

Revize:	Datum:	Popis:	Kontroloval:
001	11 / 2021	První dílčí odevzdání	Ing. Emil Špaček
002	03 / 2022	DSP po zapracování připomínek složek Správy železnic, státní organizace	Ing. Emil Špaček
003	04 / 2022	PDPS k připomínkovému řízení složek Správy železnic, státní organizace	Ing. Emil Špaček
004	05 / 2022	PDPS po zapracování připomínek složek Správy železnic, státní organizace	Ing. Emil Špaček

Stavebník/Investor:	Správa železnic, státní organizace	
Adresa:	Dlážděná 1003/7, 110 00 Praha 1	
Zástupce investora:	Stavební správa východ	
Adresa:	Nerudova 773/1, 779 00 Olomouc	

Zhotovitel stavby:	SAGASTA s.r.o.			
Adresa:	Novodvorská 1010/14, 142 00, Praha 4 - Lhotka			
Kontakt:	T: +420 261 344 100 E: info@sagasta.cz			
Zhotovitel objektu:	SAGASTA s.r.o.			
Adresa:	Novodvorská 1010/14, 142 00, Praha 4 - Lhotka			
Kontakt:	T: +420 261 344 100 E: info@sagasta.cz			
Hlavní projektant (HIP): Ing. Emil Špaček	Specialista: Ing. Vojtěch Zvěřina	Odpovědný projektant: Ing. Vojtěch Zvěřina	Zpracovatel: Ing. Ondřej Brozda	

Název stavby/akce:		Rekontrukce traťového úseku Přibyslav - Pohled		Označení (S-kód):	
				S621500627	
				Označení zhotovitele:	
				120 076	
Název části:		Mosty, propustky, zdi		Označení části: D 2.1.4	
Název objektu:		Železniční propustek v ev. km 104,900		Označení objektu/komplexu: SO 12-21-01	
Název přílohy:		Nový stav - půdorys		Číslo přílohy: 2. 003	
Název dílčí části přílohy:				Paré:	
Kraj:	Katastrální území:	TUDU: 2031 26 2031 M1 2031 N1			
Vysočina	viz. textová část				
Stupeň dokumentace:		Datum zpracování:	Formáty:	Měřítko:	
PDPS		11 / 2021	3 x A4	1: 100	
S-kód: S 6 2 1 5 0 0 6 2 7 Stupeň dokumentace: Část: P 1 D 2 P 5 Objekt: Podobjekt: Příloha: Revize: 0 4					
DOKUMENTACI LZE UŽÍVAT POUZE VE SMYSLU PŘÍSLUŠNÉ SMLOUVY O DÍLO, VÝKRES, ČI JEHO ČÁST, MŮŽE BÝT KOPÍROVÁN NEBO JINÝM ZPŮSOBEM ROZŠÍŘOVÁN POUZE PO PŘEDCHOZÍM SOUHLASU SAGASTA, s.r.o.					