TABULKA VÝHYBEK

ČÍSLO	KM	Druh	Žel. Svršek	Poměr odbočení	Poloměr oblouku	Směr	Polola vým.	Druh pražců	Závěr	Snímač polohy	Přestavník	Zámek	Poznámka
1XS	110,403	J	S49	1:11	300	P	–	d	č	–	EPR		
2XS	110,403	J	S49	1:11	300	L	–	d	č	–	EPR		
4XS	110,457	J	S49	1:11	300	P	–	d	č	–	EPR		
6XS	110,488	J	S49	1:9	300	P	–	d	č	–	EPR		
6	110,558	J	60	1:9	300	L	p	b	č	1xSPJ	EPN		
7	110,564	J	60	1:9	300	L	l	b	č	1xSPJ	EPN		
8XS	110,521	Obl.	S49	1:9	300(650/558)	L	–	d	č	–	EPR		
8	110,645	J	S49	1:9	300	L	p	b	č	–	EPR		
11XS	111,200	J	T	1:9	300	L	l	d	h	–	EPR		
11	111,159	J	60	1:11	300	P	p	b	č	2xSPJ	EPN		
12	111,165	J	60	1:9	300	P	l	b	č	1xSPJ	EPN		
13XS	111,233	J	R65	1:9	300	L	–	d	č	–	EPR		
15XS	111,272	J	R65	1:11	300	L	–	d	č	–	EPR		
17XS	111,325	J	R65	1:11	300	P	–	d	č	–	EPR		
17	111,376	J	60	1:9	300	L	p	b	č	1xSPJ	EPN		
Vk2XS											EPN		
Vk3XS											EPN		
KVk1	110,564						l				EPN		

TABULKA NÁVĚSTIDEL

NÁZEV	POLOHA V KM	NÁZEV	POLOHA V KM	NÁZEV	POLOHA V KM	NÁZEV	POLOHA V KM
1L	109,819	Se1	109,880	L4X	111,165	Se9X	111,363
2LX	110,104	Se2X	110,154	L6X	111,177	Se11X	111,620
S2X	110,557	Se3	110,345	L3	111,053	Se12	111,221
S4X	110,588	Se4X	110,397	L2X	111,205	Se13	111,319
S6X	110,597	Se6	110,501	L1	111,083	Se15	111,381
S3	110,665	Se8	110,560	1S	111,670	Se16	111,620
S1	110,633			2SX	111,670		

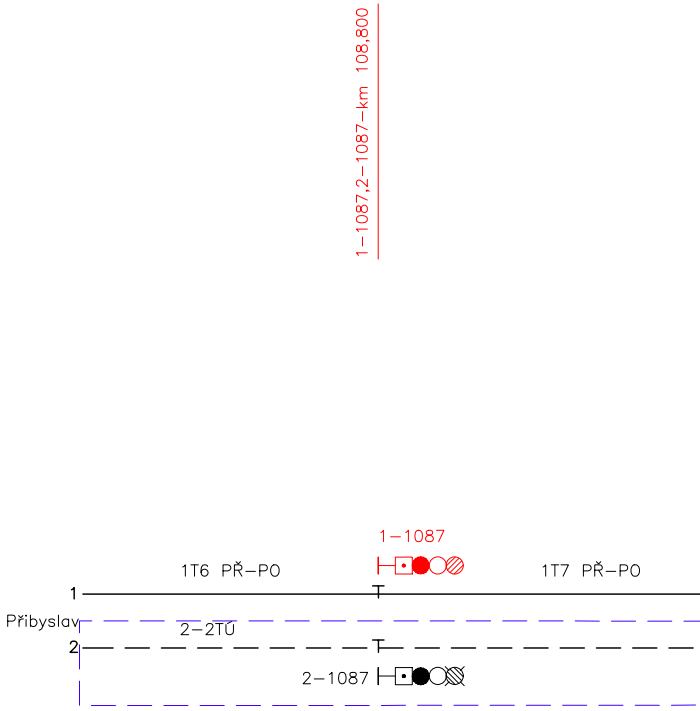
1–1087,2–1087–km 108,800
1–1087
1T6 PŘ–PO
1T7 PŘ–PO
1
Přibyslav
2–2TÚ
2
2–1087

TRAŤOVÁ RYCHLOST: 160 km/h
ZÁBRZDNÁ VZDÁLENOST: 1000m

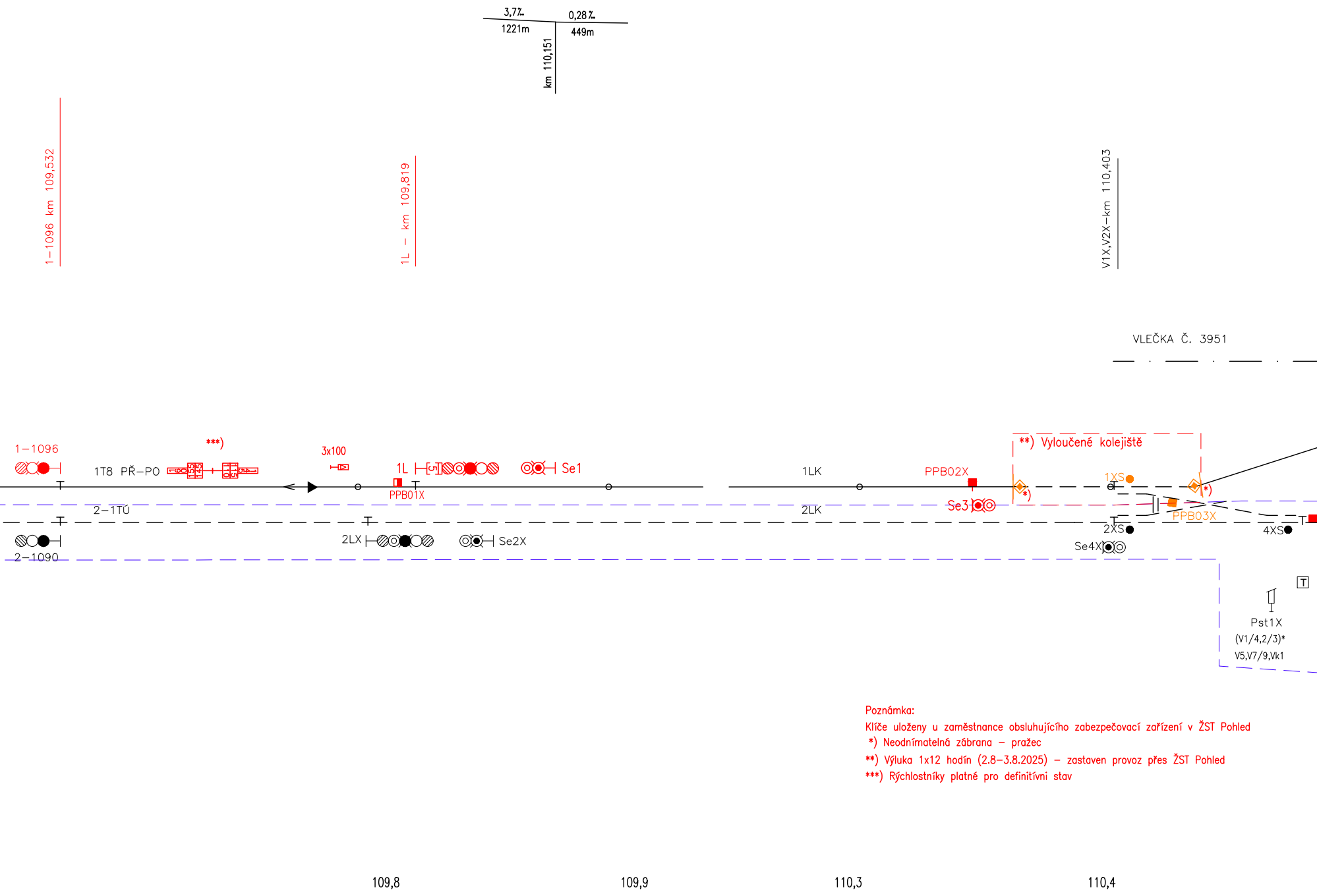
3,7‰
1221m
0,28‰
449m
km 110,151
1−1096 km 109,532
1L − km 109,819
V1X,V2X−km 110,403
VLEČKA Č. 3951
1−1096
***)
1T8 PŘ−PO
3x100
1L
Se1
PPB01X
1LK
PPB02X
**) Vyloučené kolejiště
1XS
*)
*)
2−1TÚ
2LK
Se3
PPB03X
4XS
2XS
Se4X
2LX
Se2X
2−1090
Pst1X
(V1/4,2/3)*
V5,V7/9,Vk1
109,8
109,9
110,3
110,4

Poznámka:

Klíče uloženy u zaměstnance obsluhujícího zabezpečovací zařízení v ŽST Pohled

*) Neodnímatelná zábrana − pražec

**) Výluka 1x12 hodín (2.8−3.8.2025) − zastaven provoz přes ŽST Pohled

***) Rýchlostníky platné pro definitívni stav

ŽST POHLED

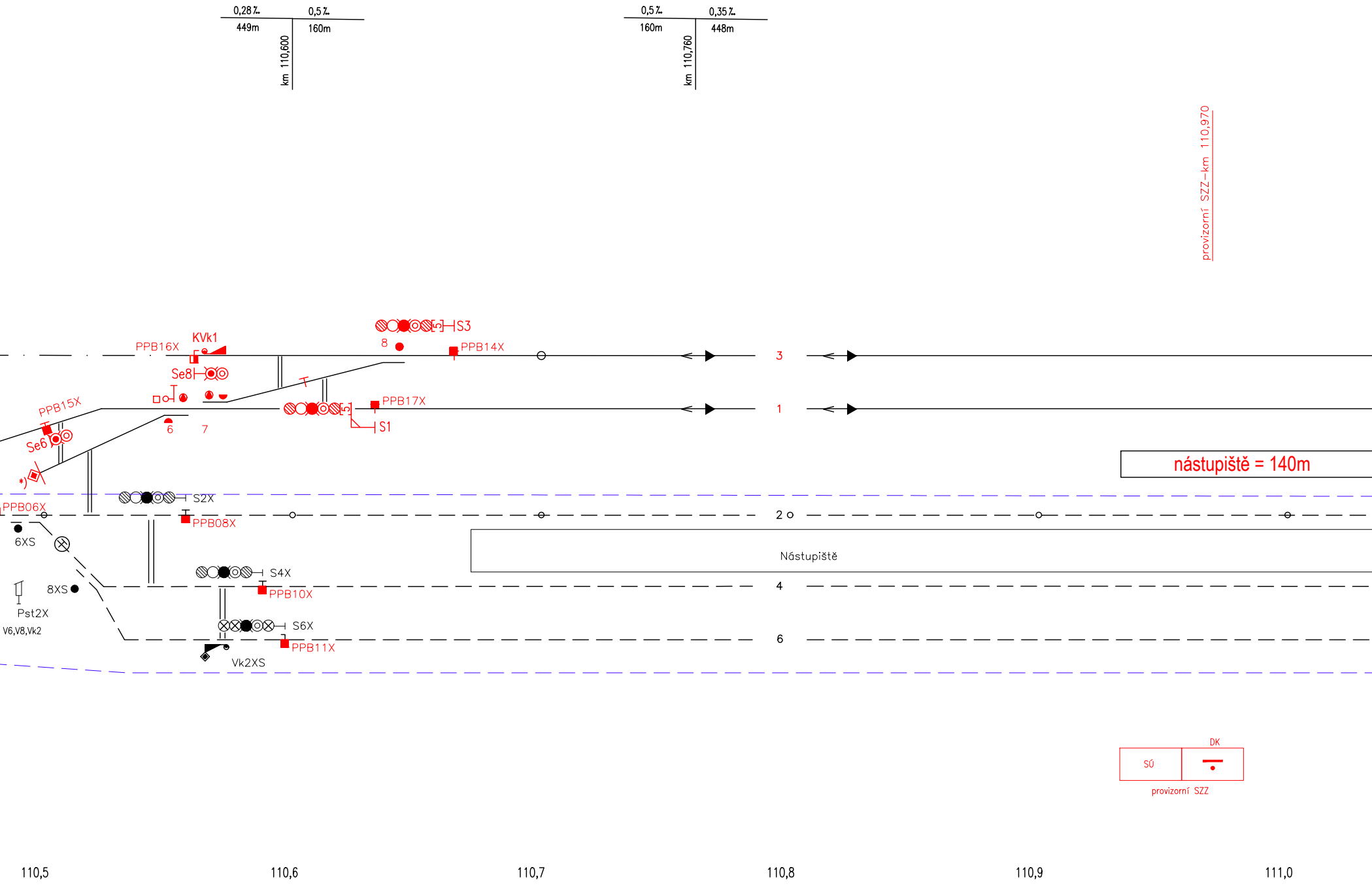
0,28 ‰
449m
0,5 ‰
160m
km 110,600
0,5 ‰
160m
0,35 ‰
448m
km 110,760
provizorní SZZ-km 110,970
S3
8
PPB14X
PPB16X
KVk1
Se8
PPB17X
PPB15X
Se6
6
7
S1
*)
3
1
nástupiště = 140m
S2X
PPB06X
PPB08X
2
6XS
Nástupiště
S4X
4
8XS
PPB10X
Pst2X
V6,V8,Vk2
S6X
6
PPB11X
Vk2XS
DK
SÚ
provizorní SZZ
110,5
110,6
110,7
110,8
110,9
111,0

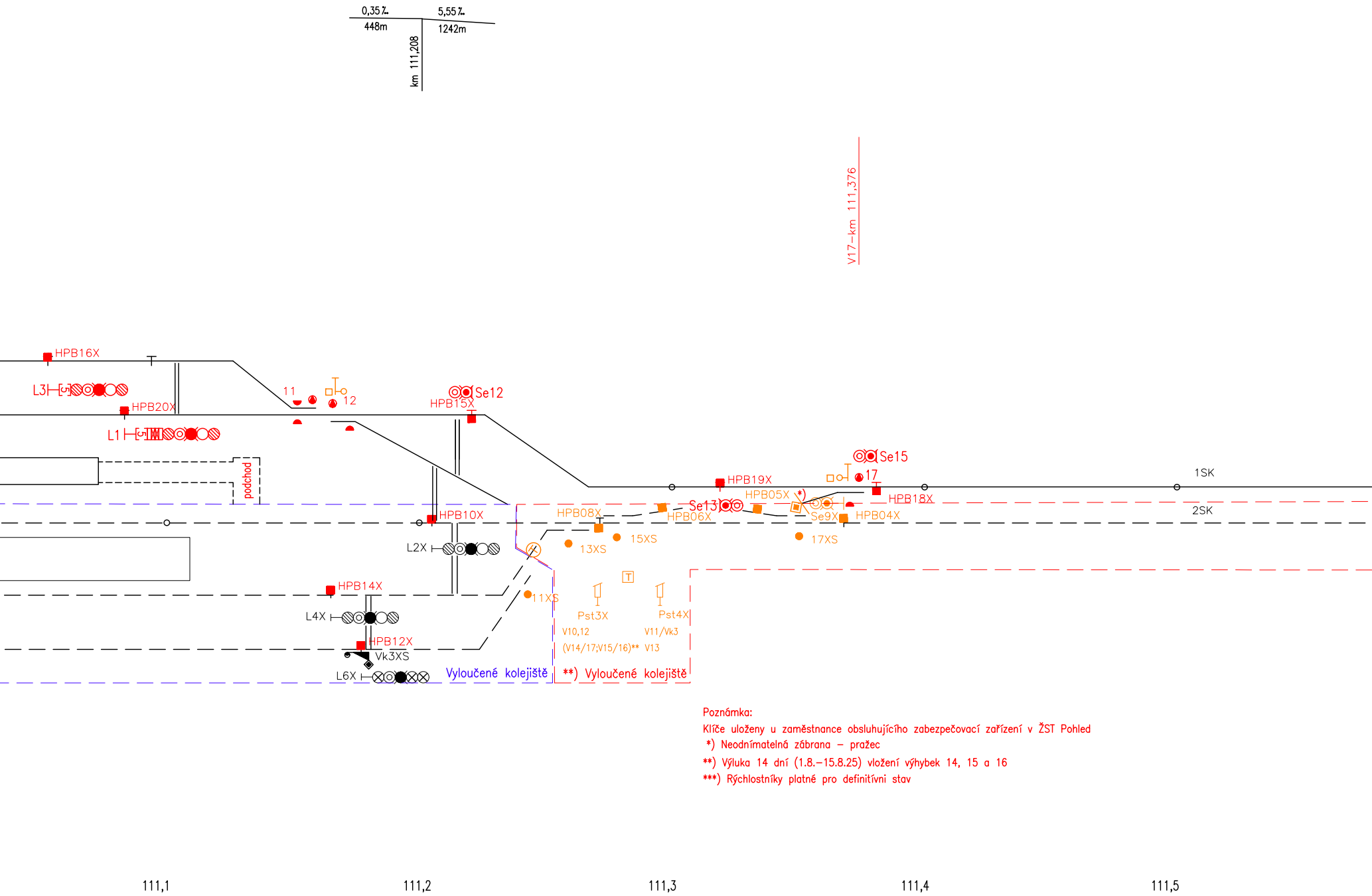
0,35 ‰
448m
5,55 ‰
1242m
km 111,208
V17–km 111,376
HPB16X
L3
HPB20X
L1
11
12
Se12
HPB15X
podchod
HPB10X
L2X
HPB14X
L4X
HPB12X
Vk3XS
L6X
Vyloučené kolejiště
11XS
13XS
15XS
HPB08X
HPB06X
Se13
HPB05X
*)
Se9X
HPB04X
17XS
HPB19X
Se15
17
HPB18X
1SK
2SK
Pst3X
Pst4X
T
V10,12
(V14/17;V15/16)**
V11/Vk3
V13
**) Vyloučené kolejiště
111,1
111,2
111,3
111,4
111,5

Poznámka:

Klíče uloženy u zaměstnance obsluhujícího zabezpečovací zařízení v ŽST Pohled

*) Neodnímatelná zábrana – pražec

**) Výluka 14 dní (1.8.–15.8.25) vložení výhybek 14, 15 a 16

***) Rýchlostníky platné pro definitívni stav

LEGENDA

━	Existující stav
━	Nový stav
━	Demontáž na konci SP

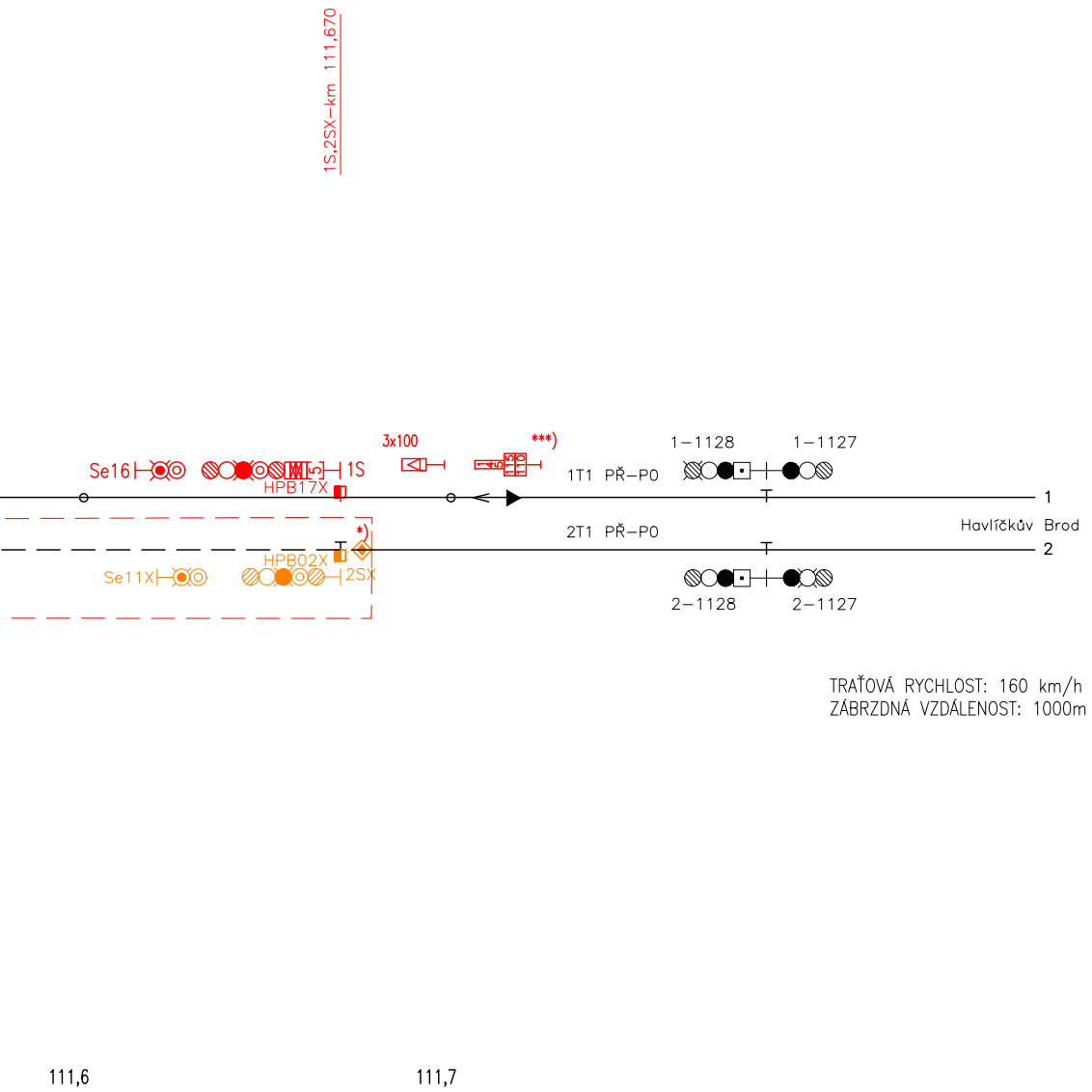
1S,2SX–km 111,670
3x100
***)
1–1128
1–1127
Se16
1S
HPB17X
5
1T1 PŘ–PO
1
2T1 PŘ–PO
Havlíčkův Brod
*)
2
HPB02X
Se11X
2SX
2–1128
2–1127
111,6
111,7

TRAŤOVÁ RYCHLOST: 160 km/h
ZÁBRZDNÁ VZDÁLENOST: 1000m

EVROPSKÁ UNIE
Evropské strukturální a investiční fondy
Operační program Doprava

Ministerstvo dopravy
Státní fond dopravní infrastruktury

Orientační schéma:

Razítko oprávněné osoby:

Podpis: Datum:

Revize:	Datum:	Popis:	Kontroloval:
001	11 / 2021	První dílčí odevzdání	Ing. Emil Špaček
002	03 / 2022	DSP po zapracování připomínek složek Správy železnic, státní organizace	Ing. Emil Špaček
003	04 / 2022	Dokumentace ve stupni PDPS k připomínkovému řízení složek SŽ, s. o.	Ing. Emil Špaček
004	05 / 2022	PDPS po zapracování připomínek složek Správy Železnic, státní organizace	Ing. Emil Špaček

Stavebník/Investor:	**Správa železnic, státní organizace**
Adresa:	Dlážděná 1003/7, 110 00 Praha 1
Zástupce investora:	Stavební správa východ
Adresa:	Nerudova 773/1, 779 00 Olomouc

SPRÁVA ŽELEZNIC

Zhotovitel stavby:	**SAGASTA s.r.o.**
Adresa:	Novodvorská 1010/14, 142 00, Praha 4 - Lhotka
Kontakt:	T: +420 261 344 100 E: info@sagasta.cz
Zhotovitel objektu:	**AFRY CZ s.r.o**
Adresa:	Magistrů 1275/13, 140 00 Praha 4
Kontakt:	T: +420 732 539 411 E: tomas.toma@afry.com

SAGASTA

AFRY

Hlavní projektant (HIP):	Specialista:	Odpovědný projektant:	Zpracovatel:
Ing. Emil Špaček	Ing. Tomáš Toma	Ing. Peter Belanský	Ing. Peter Belanský

Název stavby/akce:

Rekontrukce traťového úseku Přibyslav - Pohled

Označení (S-kód): S621500627
Označení zhotovitele: 120 076
Označení části: D.1.1.1
Označení objektu/komplexu: **PS 13-21-01.1**
Číslo přílohy: **2 207**
Paré:

Název části: Staniční zabezpečovací zařízení (SZZ)
Název objektu: **ŽST Pohled, provizorní SZZ**
Název přílohy: Situační schéma - SP303 - 1.8.2025-14.8.2025
Název dílčí části přílohy:

Kraj:	Katastrální území:	TUDU:
Vysočina	viz. textová část	2031 26 2031 M1 2031 N1

Stupeň dokumentace:	Datum zpracování:	Formáty:	Měřítko:
PDPS	05 / 2022	9xA4	-

S-kód:	Stupeň dokumentace:	Část:	Objekt:	Podobjekt:	Příloha:	Revize:
S621500627	_PDPS	__D111	_PS132101	_1X	_2_207	_004

DOKUMENTACI LZE UŽÍVAT POUZE VE SMYSLU PŘÍSLUŠNÉ SMLOUVY O DÍLO. VÝKRES, ČI JEHO ČÁST, MŮŽE BÝT KOPÍROVÁN NEBO JINÝM ZPŮSOBEM ROZŠIŘOVÁN POUZE PO PŘEDCHOZÍM SOUHLASU SAGASTA, s.r.o.