LEVÁ OPĚRNÁ STĚNA
PŮDORYS
M 1:100

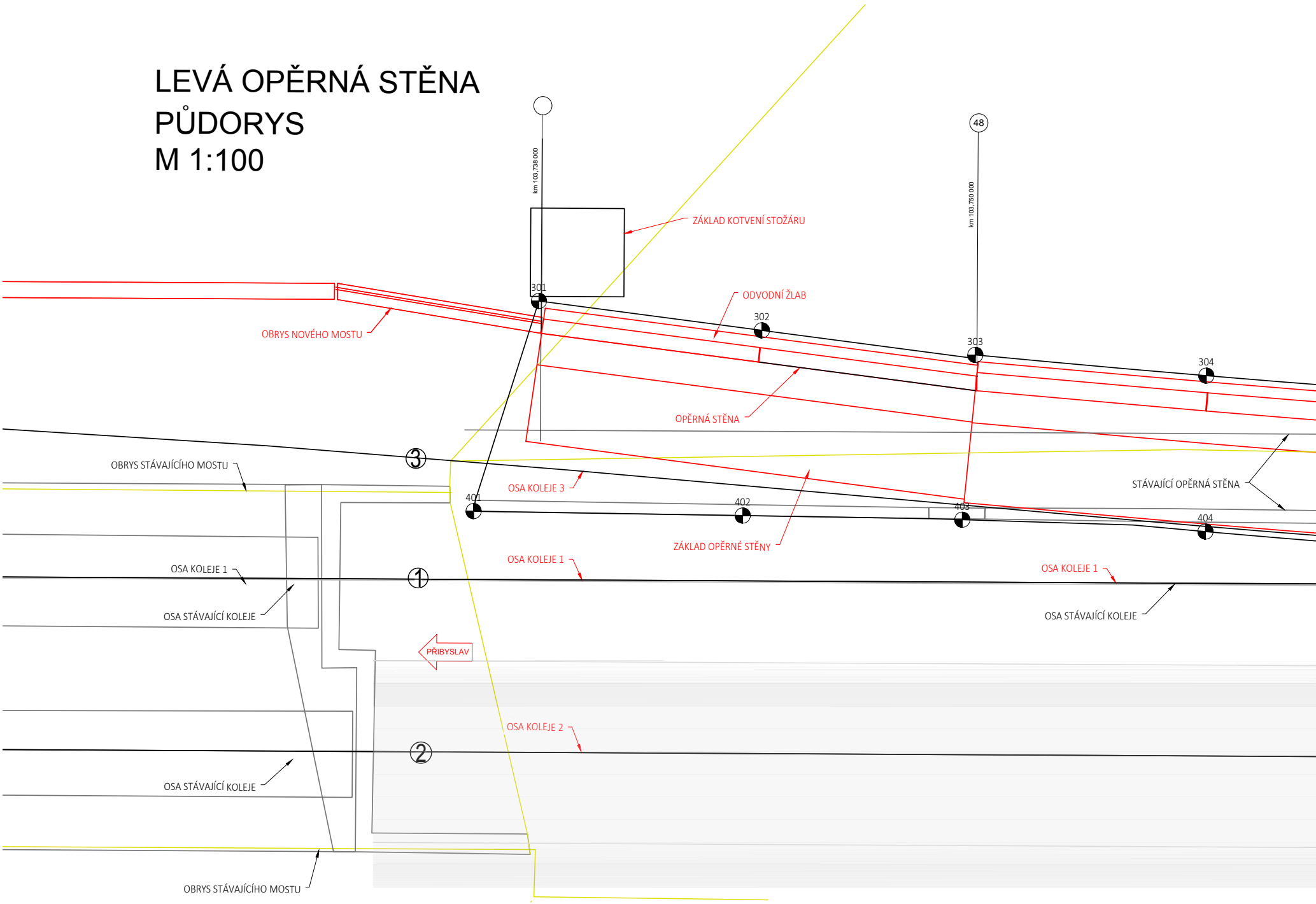

km 103,738 000
48
km 103,750 000
ZÁKLAD KOTVENÍ STOŽÁRU
301
ODVODNÍ ŽLAB
302
303
304
OBRYS NOVÉHO MOSTU
OPĚRNÁ STĚNA
③
OBRYS STÁVAJÍCÍHO MOSTU
OSA KOLEJE 3
STÁVAJÍCÍ OPĚRNÁ STĚNA
401
402
403
404
ZÁKLAD OPĚRNÉ STĚNY
OSA KOLEJE 1
①
OSA KOLEJE 1
OSA KOLEJE 1
OSA STÁVAJÍCÍ KOLEJE
OSA STÁVAJÍCÍ KOLEJE
PŘIBYSLAV
OSA KOLEJE 2
②
OSA STÁVAJÍCÍ KOLEJE
OBRYS STÁVAJÍCÍHO MOSTU

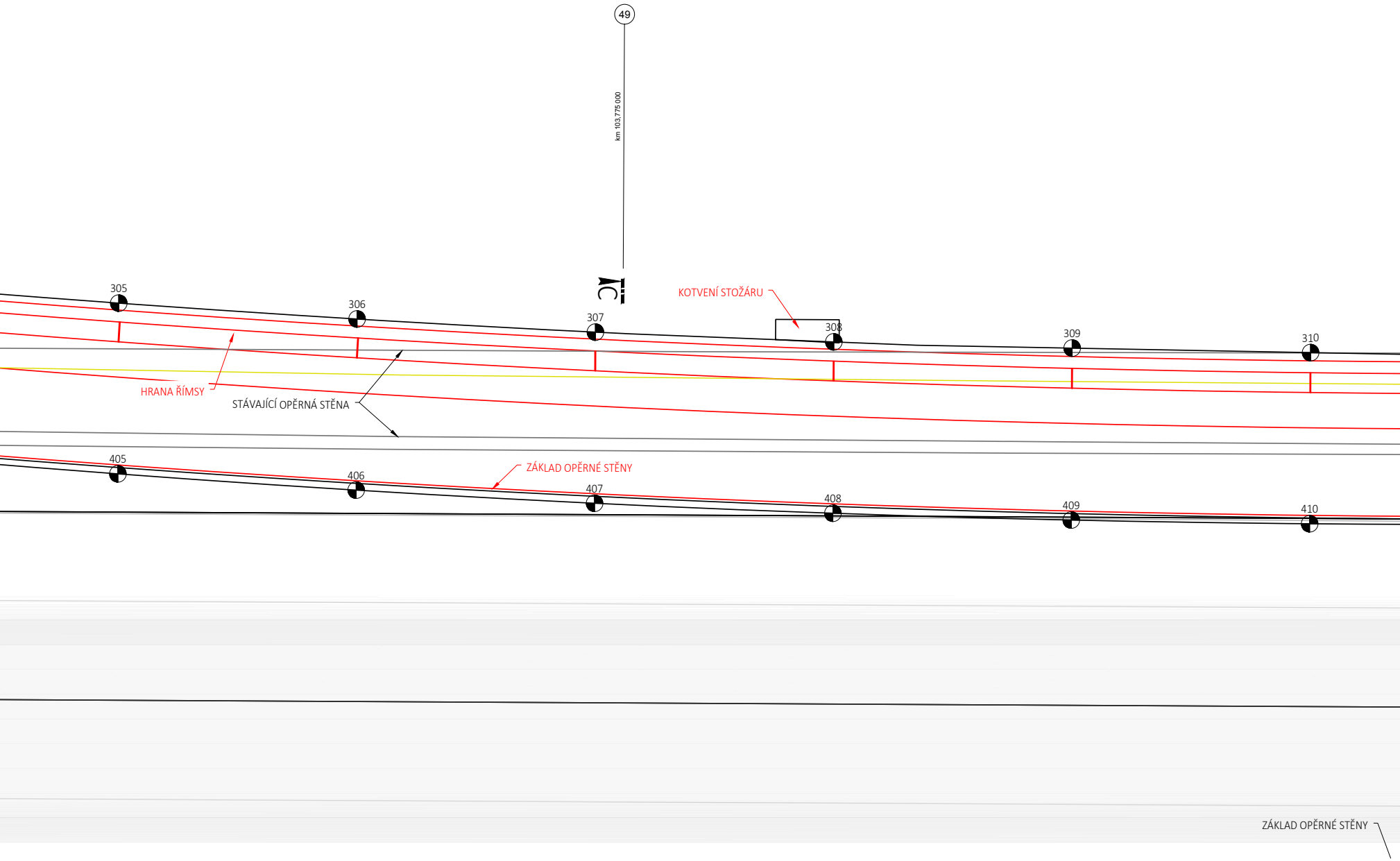
49
km 103,775 000
KOTVENÍ STOŽÁRU
305
306
307
308
309
310
HRANA ŘÍMSY
STÁVAJÍCÍ OPĚRNÁ STĚNA
405
406
407
408
409
410
ZÁKLAD OPĚRNÉ STĚNY
ZÁKLAD OPĚRNÉ STĚNY

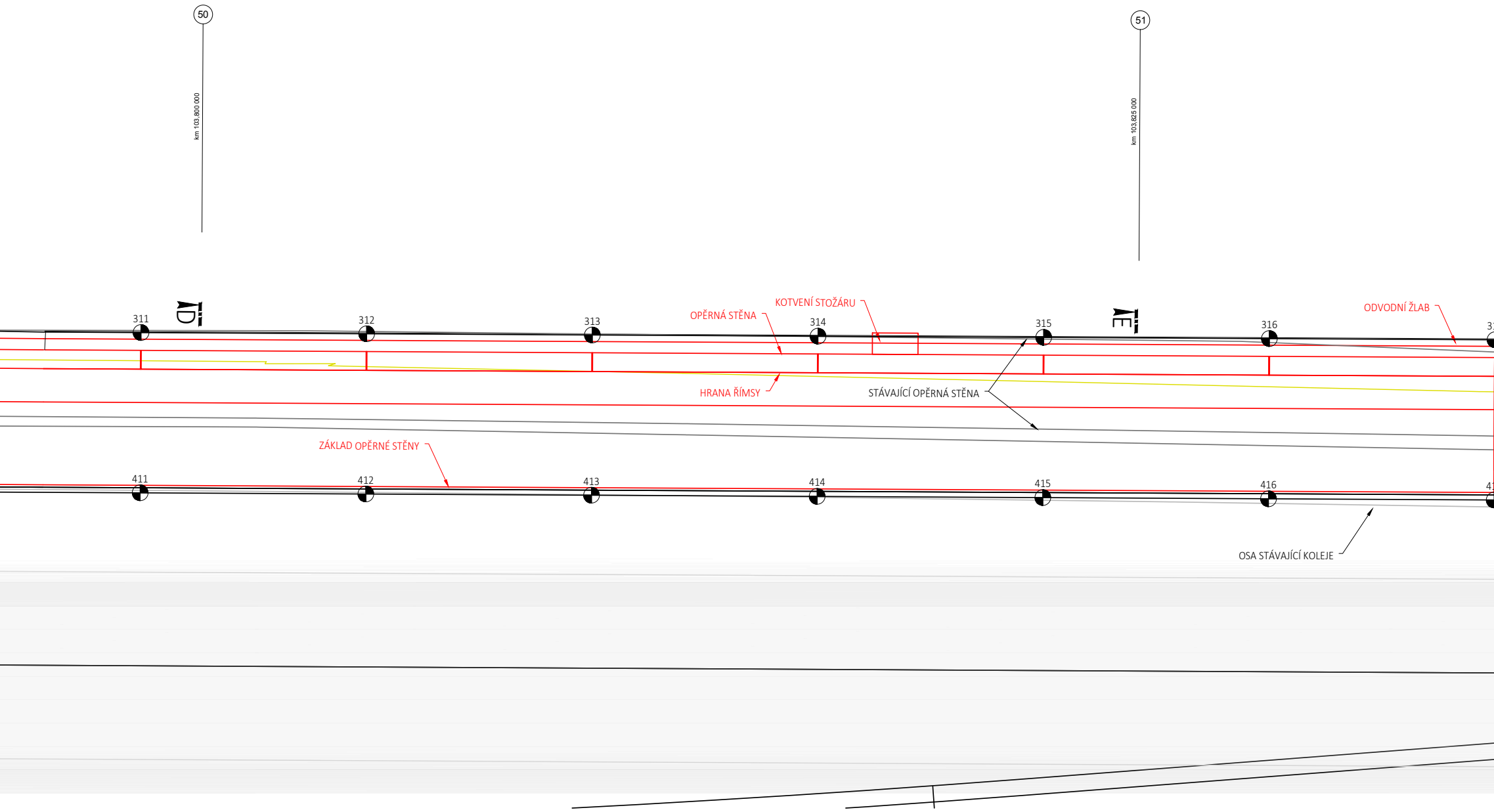
50
km 103,800 000
51
km 103,825 000
D
E
311
312
313
314
315
316
OPĚRNÁ STĚNA
KOTVENÍ STOŽÁRU
ODVODNÍ ŽLAB
HRANA ŘÍMSY
STÁVAJÍCÍ OPĚRNÁ STĚNA
ZÁKLAD OPĚRNÉ STĚNY
411
412
413
414
415
416
OSA STÁVAJÍCÍ KOLEJE

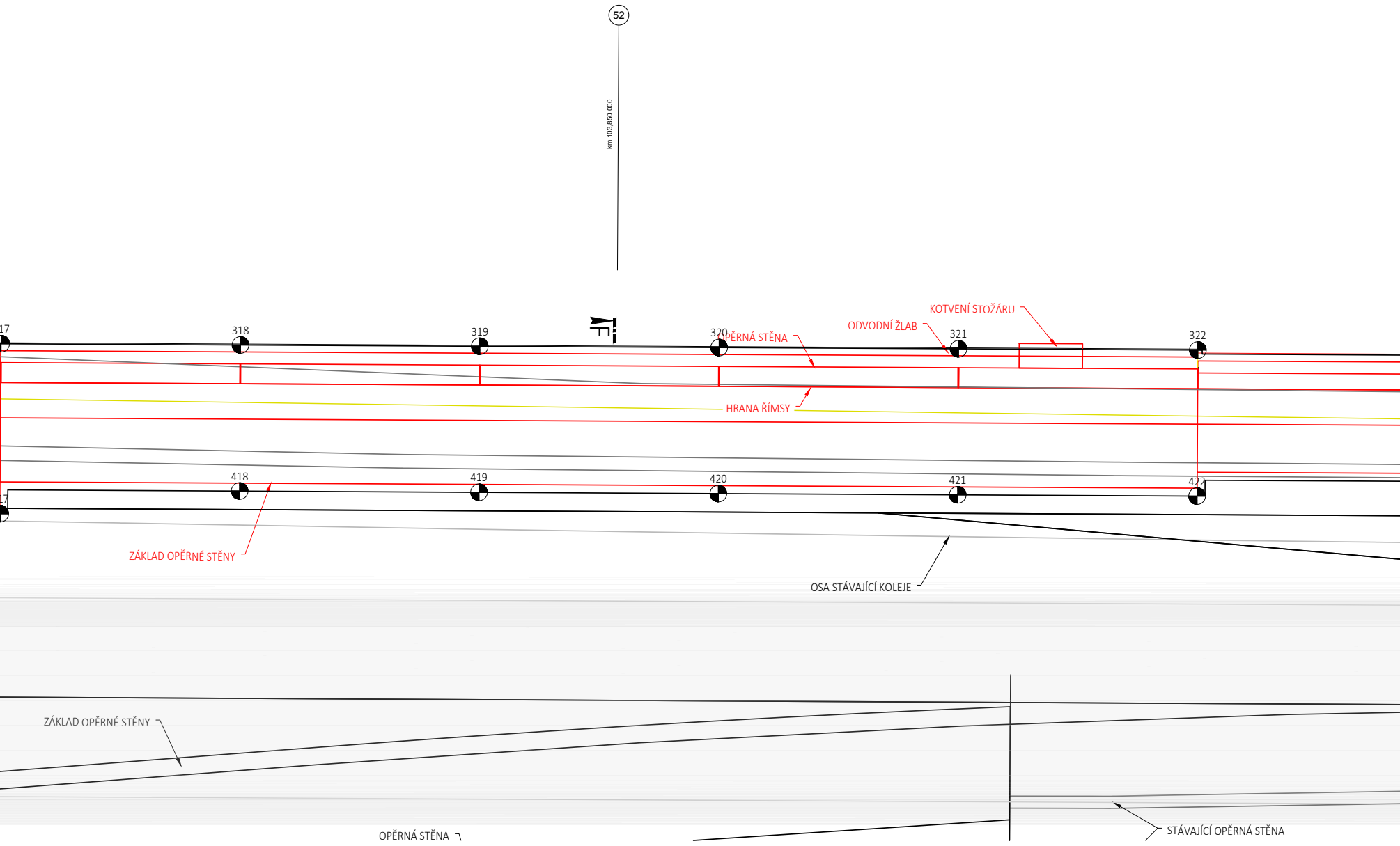
52
km 103,850 000
17
318
319
320
OPĚRNÁ STĚNA
ODVODNÍ ŽLAB
KOTVENÍ STOŽÁRU
321
322
HRANA ŘÍMSY
17
418
419
420
421
422
ZÁKLAD OPĚRNÉ STĚNY
OSA STÁVAJÍCÍ KOLEJE
ZÁKLAD OPĚRNÉ STĚNY
OPĚRNÁ STĚNA
STÁVAJÍCÍ OPĚRNÁ STĚNA

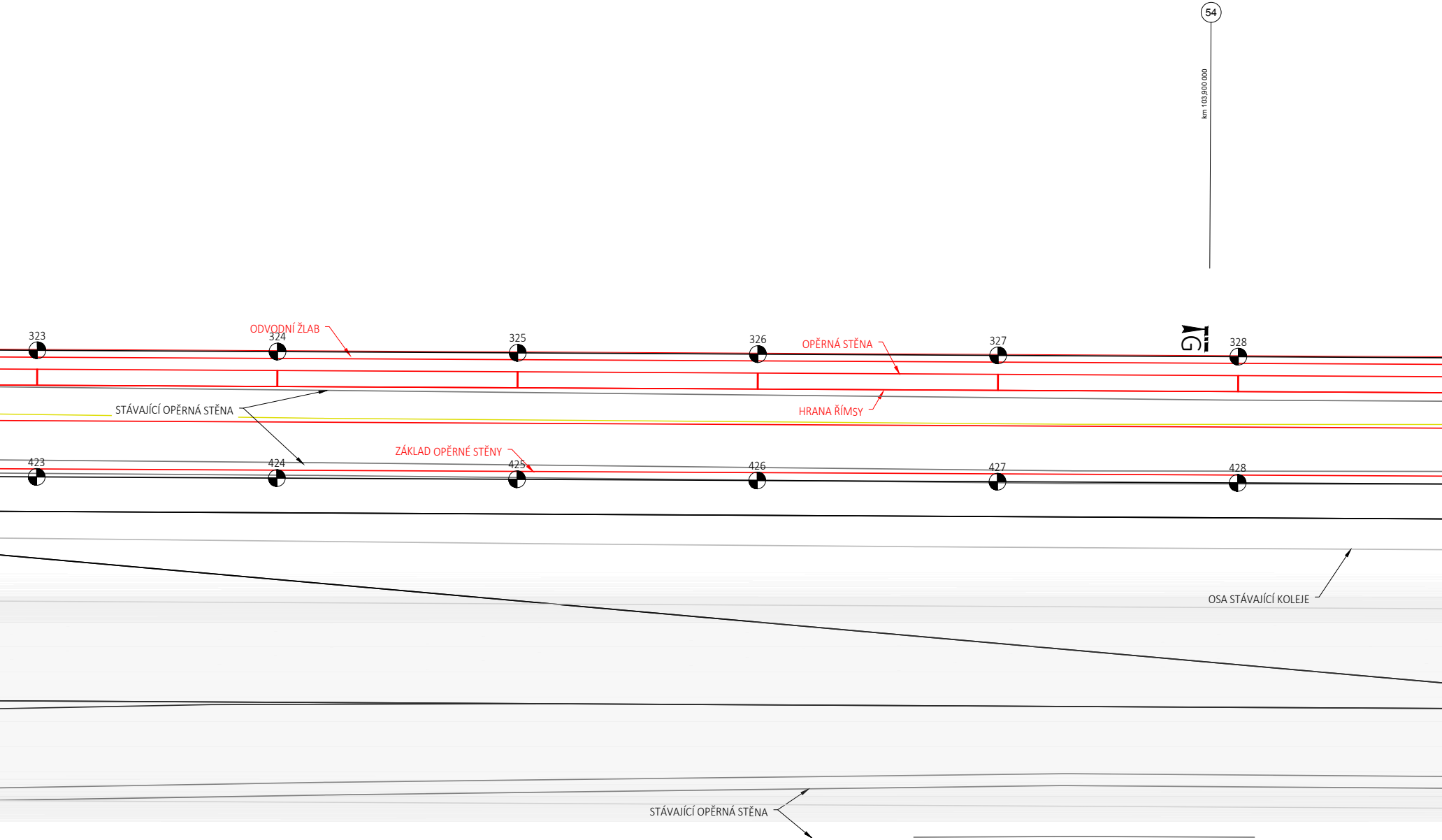
54
km 103,900 000
G
323
324
325
326
327
328
ODVODNÍ ŽLAB
OPĚRNÁ STĚNA
STÁVAJÍCÍ OPĚRNÁ STĚNA
HRANA ŘÍMSY
ZÁKLAD OPĚRNÉ STĚNY
423
424
425
426
427
428
OSA STÁVAJÍCÍ KOLEJE
STÁVAJÍCÍ OPĚRNÁ STĚNA


KOTVENÍ STOŽÁRU
329
330
331
332
333
334
335
ZÁKLAD OPĚRNÉ STĚNY
429
430
431
432
433
434
435
OSA STÁVAJÍCÍ KOLEJE

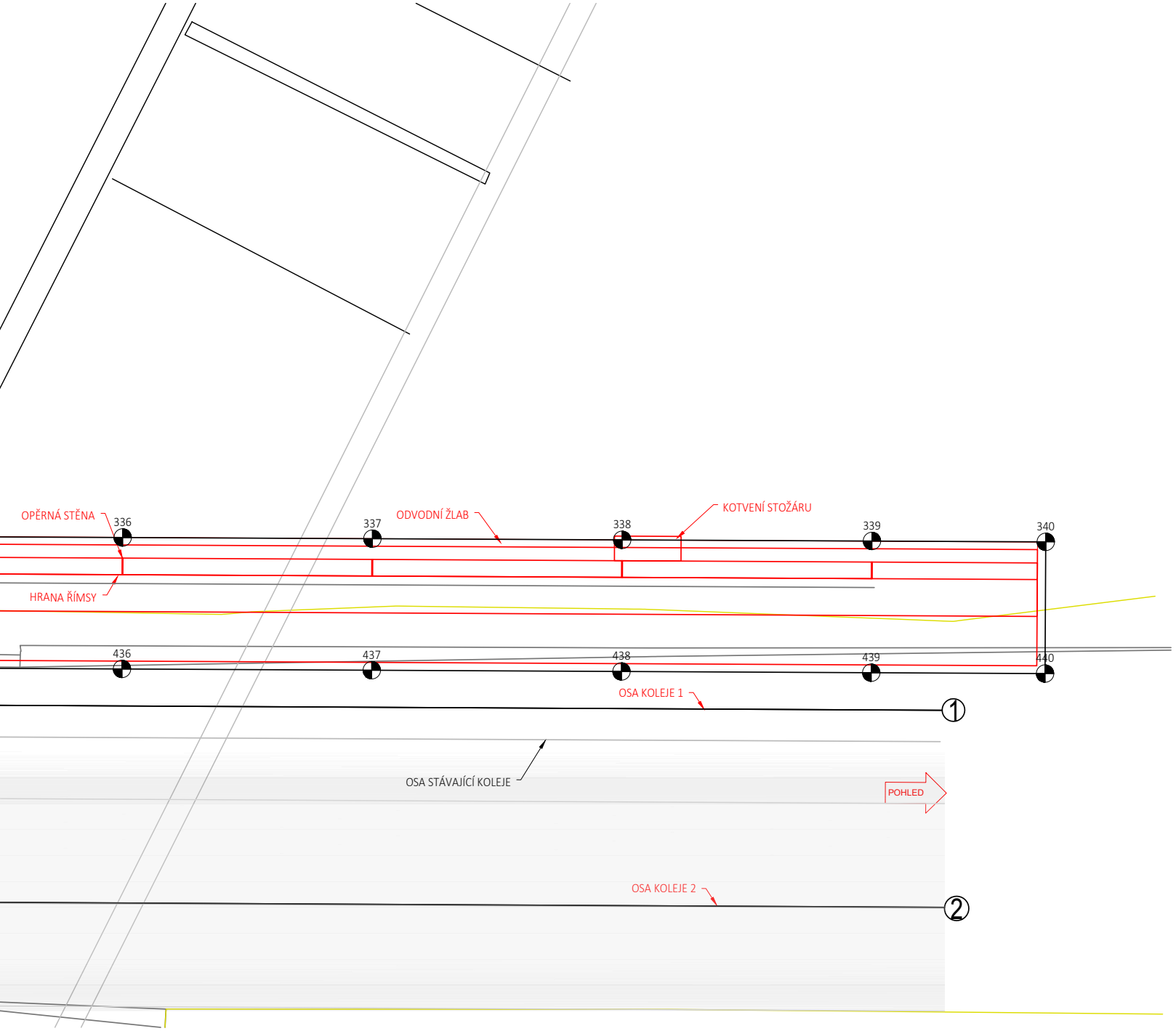
OPĚRNÁ STĚNA
336
337
ODVODNÍ ŽLAB
338
KOTVENÍ STOŽÁRU
339
340
HRANA ŘÍMSY
436
437
438
439
440
OSA KOLEJE 1
①
OSA STÁVAJÍCÍ KOLEJE
POHLED
OSA KOLEJE 2
②

EVROPSKÁ UNIE
Evropské strukturální a investiční fondy
Operační program Doprava

Ministerstvo dopravy
Státní fond dopravní infrastruktury

Orientační schéma:

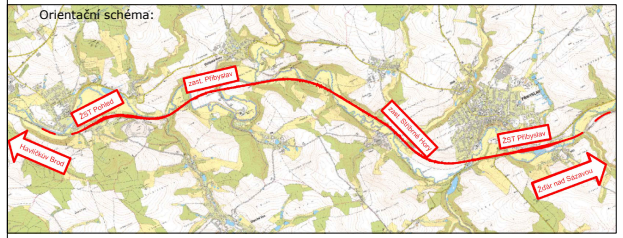
ŽST Pohled
zast. Přibyslav
zast. Stříbrné Hory
ŽST Přibyslav
Havlíčkův Brod
Žďár nad Sázavou

Razítko oprávněné osoby:

Podpis: Datum:

Revize:	Datum:	Popis:	Kontroloval:
001	11 / 2021	První dílčí odevzdání	Ing. Emil Špaček
002	03 / 2022	DSP po zapracování připomínek složek Správy železnic, státní organizace	Ing. Emil Špaček
003	04 / 2022	PDPS k připomínkovému řízení složek Správy železnic, státní organizace	Ing. Emil Špaček
004	05 / 2022	PDPS po zapracování připomínek složek Správy železnic, státní organizace	Ing. Emil Špaček

Stavebník/Investor:	**Správa železnic, státní organizace**
Adresa:	Dlážděná 1003/7, 110 00 Praha 1
Zástupce investora:	Stavební správa východ
Adresa:	Nerudova 773/1, 779 00 Olomouc

SPRÁVA ŽELEZNIC

Zhotovitel stavby:	**SAGASTA s.r.o.**
Adresa:	Novodvorská 1010/14, 142 00, Praha 4 - Lhotka
Kontakt:	T: +420 261 344 100 E: info@sagasta.cz
Zhotovitel objektu:	**SAGASTA s.r.o.**
Adresa:	Novodvorská 1010/14, 142 00, Praha 4 - Lhotka
Kontakt:	T: +420 261 344 100 E: info@sagasta.cz

SAGASTA

Hlavní projektant (HIP):	Specialista:	Odpovědný projektant:	Zpracovatel:
Ing. Emil Špaček	Ing. Vojtěch Zvěřina	Ing. Vojtěch Zvěřina	Ing. Vojtěch Zvěřina

Název stavby/akce:

Rekontrukce traťového úseku Přibyslav - Pohled

Označení (S-kód): S621500627

Označení zhotovitele: 120 076

Název části:	Mosty, propustky, zdi
Název objektu:	**Zárubní zeď vlevo v km 103,736-103,971**
Název přílohy:	Bourací a výkopové práce 1. etapa - půdorys
Název dílčí části přílohy:	

Označení části: D 2.1.4

Označení objektu/komplexu: **SO 11-24-01**

Číslo přílohy: **2 0.3.1**

Paré:

Kraj:	Katastrální území:	TUDU:
Vysočina	viz. textová část	2031 26 2031 M1 2031 N1

Stupeň dokumentace:	Datum zpracování:	Formáty:	Měřítko:
PDPS	11 / 2021	13 x A4	1:100

S-kód:	Stupeň dokumentace:	Část:	Objekt:	Podobjekt:	Příloha:	Revize:
S 6 2 1 5 0 0 6 2 7	_ P D P S	_ X D 2 1 4	_ S O 1 1 2 4 0 1	X X	2 _ 0 3 1	_ 0 0 4

DOKUMENTACI LZE UŽÍVAT POUZE VE SMYSLU PŘÍSLUŠNÉ SMLOUVY O DÍLO. VÝKRES, ČI JEHO ČÁST, MŮŽE BÝT KOPÍROVÁN NEBO JINÝM ZPŮSOBEM ROZŠIŘOVÁN POUZE PO PŘEDCHOZÍM SOUHLASU SAGASTA, s.r.o.