










PRAHA-MALEŠICE

4,0

PS 01-03-91 Praha-Malešice, provizorní SZP pro ETCS
PS 01-03-91.1 Praha-Malešice, rušení IS
PS 02-03-91 ŽST Praha-Malešice, místní kabelizace
PS 02-03-92 ŽST Praha-Malešice, úpravy telefonního zapojovače
PS 02-03-93 ŽST Praha-Malešice, DDTS ŽDC
PS 01-03-91.1 ŽST Praha-Malešice, rušení IS

	úprava zabezpečovacieho zariadenia
	úprava sdélovacieho zariadenia
	úprava silnoprúdového zariadenia
	stávajiaci stav
	katastr nemovitosti
	hranice drážneho pozemku
	obvod stavby
	navrhovaný stav



Revize:	Datum:	Popis:	Revizor:
001	12/2022	Definitivní odevzdání dokumentace	Ing. Martin Raibr
Název stavby/akce:	ETCS Praha Uhříněves – Praha hl. n. (mimo)		Označení (S-kód): S632000048
			Označení zhotovitele: 22-092.208
Název části:	Koordinační situace stavby		Označení části: C.2
Název objektu:	-		Označení objektu/komplexu: -
Název přílohy:	Situace stavby		Číslo přílohy: - 02
Název dílčí části přílohy:	-		Paré:
Kraj:	Katastrální území:	TUDU:	
Hlavní město Praha	viz. TZ	viz. TZ	
Stupeň dokumentace:	Datum zpracování:	Formáty:	Měřítko:
DSP	01/2023	4 x A4	1 : 500
S-kód:	Stupeň dokumentace:	Část:	Objekt:
S 6 3 4 0 0 0 0 4 8	- D S P X	- C 2 X X X X	- X X X X X X X X X
[Prostor pro další informace]		Podobjekt:	Příloha:
		- X X	- X
			- 0 2 X
			- 0 0 1