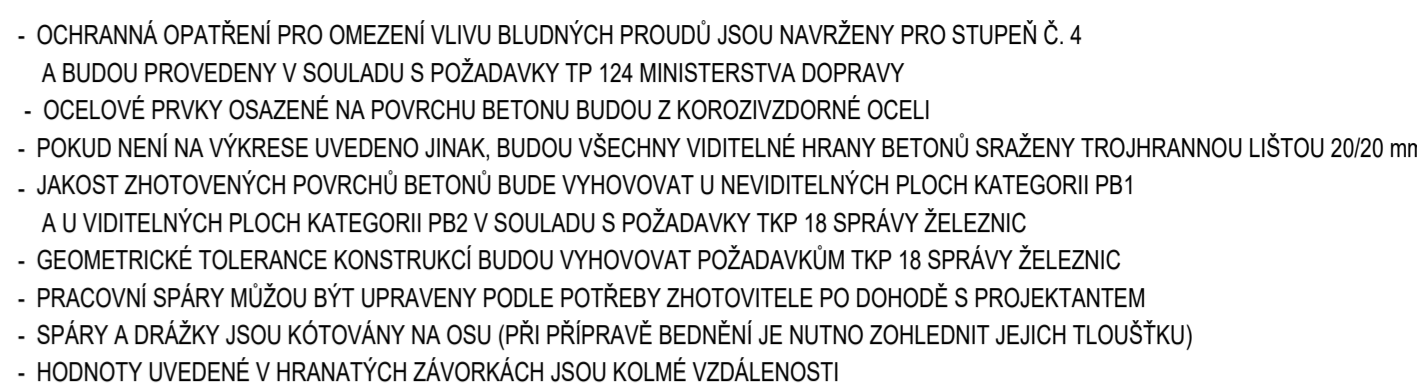
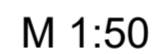


M 1:50



M 1:50

M 1:50



SPECIFIKACE POUŽITÝCH BETONŮ PODLE ČSN EN 206 A TKP 18 SPRÁVY ŽELEZNIC :

BETON C30/37 - XD1, XF2 - CL 0.4 - Dmax 22 - S4 (ŘÍMSY) 38,62 m³

BETON C30/37 - XD1, XF2 - CL 0.4 - Dmax 22 - S4 (DŘÍKY) 499,36 m³

BETON C30/37 - XA2 XF3 - Cl 0,4 - D_{max} 22 (ZÁKLADY) 373,24 m³

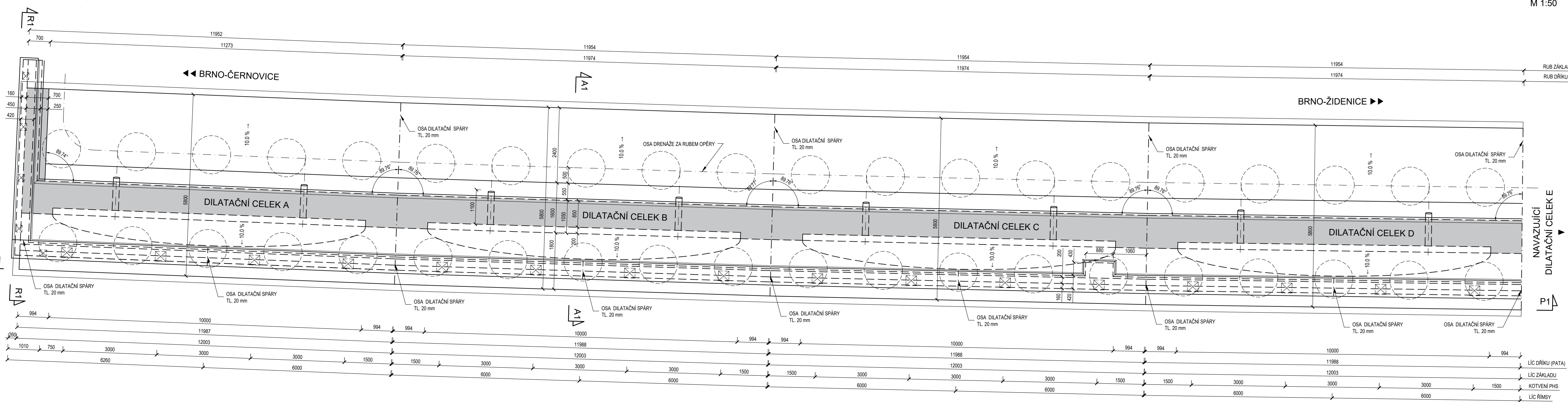
RETON C25/30 X40 CL 0.4 B200000/BI/CTV 000.00=

BETON: C20/25

BETON: C20/25

SPECIFIKACE POUŽITÝCH BETONÁŘSKÝCH OCELÍ PODLE ČSN EN 1992-1-1 :

OCEL B500 B



 EVROPSKÁ UNIE Evropská unie strukturální a investiční fondy Operační program Doprava		Ministerstvo dopravy Státní fond dopravní infrastruktury 	
Jméno zadávatele:		Příjmení:	
Orientační schéma: 		Rozličná správní oblasť:	
		Podpis: _____ Datum: _____	
Revize:	Datum:	Popis:	Kontrolováno:
000	21.6.2023	Zapracování přílohy č. 2	Ing. Petr Jančák
Stavěbník/Investor:		Správa železnic, státní organizace	
Adresa:		Dlaždičná 100/37, 110 00 Praha 1	
Zástupce investora:		Stavební správa východ	
Adresa:		Nerudova 773/1, 779 00 Olomouc	
Zhotovitel díla:		Správa železnic, státní organizace	
Adresa:		Dlaždičná 100/37, 110 00 Praha 1	
Kontakt:		T: +420 972 235 830 E: Doprava@spravazeleznic.cz	
Zhotovitel objektu:		Správa železnic, státní organizace	
Adresa:		Dlaždičná 100/37, 110 00 Praha 1	
Kontakt:		T: +420 972 235 830 E: Doprava@spravazeleznic.cz	
Hlavní projektant (HIP):		Ing. Peter Lazovecký	
Specialista:		Ing. Jan Bartošek	
Název stavby/úseku:	Modernizace traťového úseku Brno-Zidénice (mimo) – odb. Brno-Černovice		Grafická investice: 56221002108
			Grafické zhotovitel: 56221002108
Název části:	Mosty, propustky a zdi	Název části:	D.2.1.4
Název objektu/dílo část:	Brno os. nádr. - Brno-Zidénice, oprávněný zř' vpravo tratí v n. km 144,833 - 145,066, část Zidénice - Černovice	Název objektu/dílo část:	SO 31-19-29
Název přílohy:	Výkres Iva+/- Část č.1.	Název přílohy:	2. 201
Název ohl'd část projektu:	Odpovědné projekty:	Název ohl'd část projektu:	DSP
Ing. Jan Bartošek	Zpracoval projekt: Ing. Petr Jančák	Fornitury:	16 x A4
Kraj:	Katastrální území:	TUDD:	
Jihomoravský	Zidénice 611115	2005 06	
Smluvní datum zpracování:		21.6.2023	