




## PUDORYS, M 1:100

1. VŠEOBECNÉ INFORMACE JSOU UVEDENY V PŘÍLOZE Č. 1.001 - TECHNICKÁ ZPRÁVA  
2. TONÁŽ OCELI PŘEVZATÁ Z ARCHIVNÍ DOKUMENTACE; OSTATNÍ KUBATURY ODEČTENY Z 3D MODELU

OCEL	
OCELOVÁ NÝTOVANÁ KONSTRUKCE POD 1. KOLEJÍ	31,7 T
OCELOVÁ NÝTOVANÁ KONSTRUKCE POD 2. KOLEJÍ	31,7 T
OCELOVÉ CHODNÍKOVÉ KONZOLY A PLECHY	6,2 T
KAMENNÉ ZDIVO	
OBKLAD DŘÍKŮ OPĚR A KŘÍDEL POD 1. KOLEJÍ (TL. 0,3 M)	47,3 M3
OBKLAD DŘÍKŮ OPĚR A KŘÍDEL POD 2. KOLEJÍ (TL. 0,3 M)	48,2 M3
PROSTÝ BETON	
DŘÍKY OPĚR A KŘÍDEL, ZÁVĚRNÉ ZDI, PARAPETNÍ A PŘECHODOVÉ ŽIDKY A STRANĚ 1. KOLEJE	366,1 M3
DŘÍKY OPĚR A KŘÍDEL, ZÁVĚRNÉ ZDI, PARAPETNÍ A PŘECHODOVÉ ŽIDKY A STRANĚ 2. KOLEJE	363,7 M3
ŽELEZOBETON	
ÚLOŽNÉ PRAHY A HLAVA PARAPETNÍ ŽIDKY NA STRANĚ 1. KOLEJE	8,6 M3
ÚLOŽNÉ PRAHY A HLAVA PARAPETNÍ ŽIDKY NA STRANĚ 2. KOLEJE	8,6 M3

 <div>EVROPSKÁ UNIE Evropské strukturální a investiční fondy Operační program Doprava</div>		 <div>Ministerstvo dopravy Státní fond dopravní infrastruktury</div>	
Jiná ověření:		Paré:	
Orientační schéma: 		Razítko oprávněné osoby:  <div>Podpis: _____ Datum: _____</div>	
Revize:	Datum:	Popis:	Kontroloval:
000	21.6.2023	Zpracování přílominek	Ing. Petr Jančík
Stavěbník/Investor:		<b>Správa železnic, státní organizace</b>	
Adresa:		Dlážděná 1003/7, 110 00 Praha 1	
Zástupce investora:		Stavěbní správa východ	
Adresa:		Nerudova 773/1, 779 00 Olomouc	
Zhotovitel díla:		<b>Správa železnic, státní organizace</b>	
Adresa:		Dlážděná 1003/7, 110 00 Praha 1	
Kontakt:		T: +420 972 235 830 E: O9sek@spravazeleznic.cz	
Zhotovitel objektu:		<b>Správa železnic, státní organizace</b>	
Adresa:		Dlážděná 1003/7, 110 00 Praha 1	
Kontakt:		T: +420 972 235 830 E: O9sek@spravazeleznic.cz	
Hlavní projektant (HIP):		Ing. Peter Lastovecký	Specialista: Ing. Jan Bartaloš
Název stavby/akce:	<b>Modernizace traťového úseku Brno-Židenice (mimo) – odb. Brno-Černovice</b>		Označení investora:  S622100218
Název části:	Mosty, propustky a zdi		Označení zhotovitele:  S622100218
Název objektu/díleč části:	<b>Brno os. nádr. - Brno-Židenice, žel. most v ev.km 4,804 - Jílkova (nový km 145,082)</b>		Označení části:  <b>D.2.1.4</b>
Název přílohy:	Přehledný výkres stávajícího stavu		Označení objektu/komplexu:  <b>SO 31-19-06</b>
Název přílohy:	Půdorys		Číslo přílohy:  <b>2. 002</b>
Odpovědný projektant:	Zpracovatel přílohy:		Stupeň dokumentace:
Ing. Jan Bartaloš	Ing. Tomáš Balabán		<b>DSP</b>
Kraj:	Katastrální území:		Smluvní datum zpracování:
Jihomoravský	Židenice 611115		<b>21.6.2023</b>
Označení investora:		Stupeň dokumentace:	Číslo:
S 6 2 2 1 0 0 2 1 8		D S P X	0 2 1 0 4
Označení objektu:		Objekt:	Příloha:
S 0 3 1 2 1 9 0 6		X X	2
Označení stavby:		Revize:	0 0 2 0 0 0
[Prostor pro další informace]			