

Situace širších vztahů
M 1:5000

Posvitavské vlečky

BRNO osbní nádraží

BRNO - Židenice










BRNO - Slatina

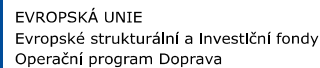
ŽST BRNO - ŽIDENICE

SO 31-16-01 Brno os. nádr. - Brno-Židenice, železniční spodek, část Židenice - Černovice
SO 31-17-01 Brno os. nádr. - Brno-Židenice, železniční svršek, část Židenice - Černovice

Legenda:


- Koleje nové
- Úprava GPK
- Stávající kolej
- Mostní objekty
- Kabelovod
- PHS
- Pozemní komunikace
- Demolice
- Ochranné pásmo dráhy

	Koleje nové
	Úprava GPK
	Stávající kolej
	Mostní objekty
	Kabelovod
	PHS
	Pozemní komunikace
	Demolice
	Ochranné pásmo dráhy



Paré:

Razítko oprávněné osoby:



Stavebník/Investor:	Správa železnic, státní organizace	 SPRÁVA ŽELEZNIC
Adresa:	Dlážděná 1003/7, 110 00 Praha 1	
Zástupce investora:	Stavební správa východ	
Adresa:	Nerudova 773/1, 779 00 Olomouc	

Název stavby/akce:	Modernizace traťového úseku Brno-Židenice (mimo) – odb. Brno-Černovice										Označení investora: S6221002			
Název části:	Situační výkresy										Označení zhotovitele: S6221002			
Název objektu/díleč částí:	Situační výkres širších vztahů										Označení objektu/komplexu: C			
Název přílohy:	-										Číslo přílohy: 2. 00			
Název díleč částí přílohy:	-										D5			
Odpovědný projektant:	Zpracovatel přílohy:					Měřítko:	1:5000		Stupeň dokumentace:					
Ing. Peter Lastovecký	Jakub Malad					Formáty:	3 x A4							
Kraj:	Katastrální území:					TUDU:	Smluvní datum zpracování:							
Jihomoravský	Židenice 611115					2005 06	21.6.2021							
Označení investora:	Stupeň dokumentace: Část:										Objekt:	Podobjekt:	Příloha:	Revize:
S 1 6 2 2 2 1 0 0 2 1 8	- D S P X - C I X X X X										- X X X X X X X X X X	- X X X	- 2 - 0 0 1 - 0 0	
[Prostor pro další informace]														