

## EVIDENČNÍ LIST HLÁSNÉHO PROFILU

KATEGORIE:

C

HAVÍŘOV

Tok: Sušanka  
Stanice: Havířov ř. km. 3,994  
GPS: 49°48'9.770"N, 18°27'6.091"E  
Obec: Havířov  
ORP: Havířov  
Kraj: Moravskoslezský

Hladinoměr je umístěn na mostku přes Sušanku v ulici Starý Svět

Číslo hydrologického pořadí: 1-03-01-071

Průměrný vodní stav (cm): 35

Nejvyšší zaznamenaný vodní stav (cm):

Zaznamenaný vodní stav (datum):

Provozovatel stanice: Město Havířov

Hlásný profil sleduje: Město Havířov

Příjemce hlášení překročení směrodatných stavů SPA –  
ORP a sousedních obcí:

Příjemci varovných SMS zpráv:






předseda PK  
místopředseda PK  
tajemník PK  
členové PK  
PK obcí níže po toku

Náhradní pozorování za povodně zajišťuje:

- Městská policie
- Jednotka SDH



Stupně povodňové aktivity (cm)

I.SPA	bdělost		85
II.SPA	pohotovost		105
III.SPA	ohrožení		125
IV.SPA	extrémní ohrožení		-
sucho			-

Četnost hlášení SPA

I.SPA	1x denně
II.SPA	4x denně
III.SPA	3-hodinové intervaly

Vodočetná lat': NE

Přenos dat: ANO

SMS: ANO

Centrum automatického sběru dat: <http://hladiny-vox.pwsplus.eu/>

Naměřená data jsou dostupná na: <http://hladiny-vox.pwsplus.eu/Senzors/Details/3318>

Související digitální povodňový plán: <https://dppmsk.hzsmsk.cz/C3MclientWeb/servlet?instid=555088&typmj=obec>

### Mapa umístění:

