

Informace o pozemku

P77

Parcelní číslo:	5006
Obec:	Vojkovice [555738]
Katastrální území:	Vojkovice nad Ohří [784559]
Číslo LV:	146
Výměra [m ²]:	27
Typ parcely:	Parcela katastru nemovitostí
Mapový list:	GUST2880/Z.S.XI-12-14
Určení výměry:	Graficky nebo v digitalizované mapě
Způsob využití:	jiná plocha
Druh pozemku:	ostatní plocha



Způsob ochrany nemovitosti

Nejsou evidovány žádné způsoby ochrany.

Seznam BPEJ

Parcela nemá evidované BPEJ.

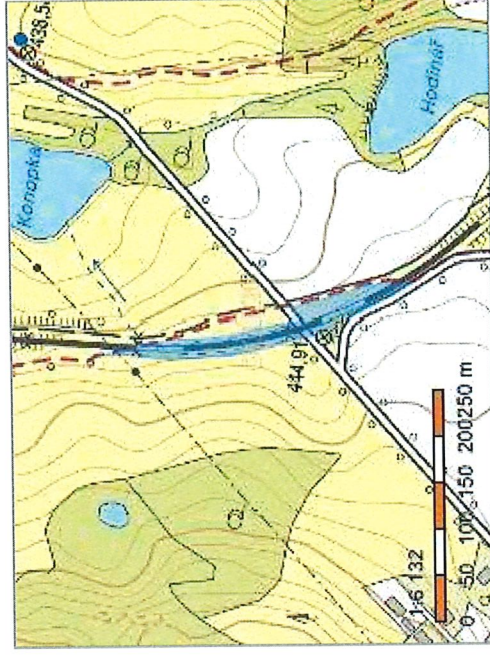
Nemovitost je v územním obvodu, kde státní správu katastru nemovitostí ČR vykonává [Katastrální úřad pro Karlovarský kraj](#), [Katastrální pracoviště Karlovy Vary](#).

Zobrazené údaje mají informativní charakter. Platnost dat k 20.03.2023 12:00.

Informace o pozemku

P79

Parcelní číslo:	293
Obec:	Hájek [538159]
Katastrální území:	Hájek u Ostrova [636681]
Číslo LV:	62
Výměra [m ²]:	6758
Typ parcely:	Parcela katastru nemovitostí
Mapový list:	DKM
Určení výměry:	Graficky nebo v digitalizované mapě
Způsob využití:	dráha
Druh pozemku:	ostatní plocha



Způsob ochrany nemovitosti

Nejsou evidovány žádné způsoby ochrany.

Seznam BPEJ



Parcela nemá evidované BPEJ.

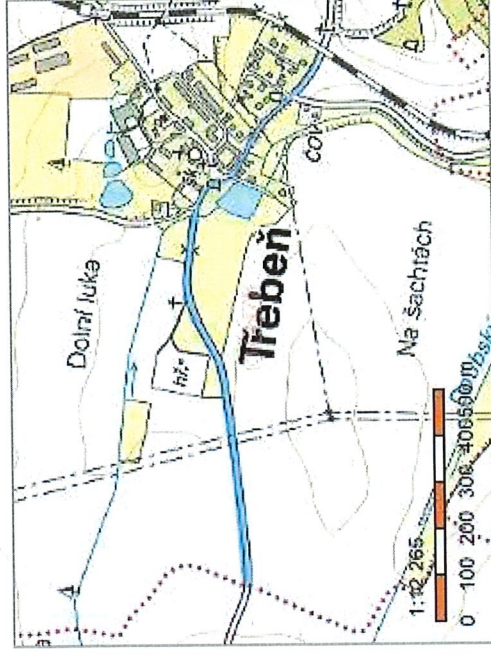
Nemovitost je v územním obvodu, kde státní správu katastru nemovitostí ČR vykonává [Katastrální úřad pro Karlovarský kraj](#), [Katastrální pracoviště Karlovy Vary](#).

Zobrazené údaje mají informativní charakter. Platnost dat k 20.03.2023 12:00.

Informace o pozemku

P102

Parcelní číslo:	<u>360/5</u> 
Obec:	<u>Třebeň</u> [539023] 
Katastrální území:	<u>Třebeň</u> [769568]
Číslo LV:	<u>129</u>
Výměra [m ²]:	13235
Typ parcely:	Parcela katastru nemovitostí
Mapový list:	<u>DKM</u>
Určení výměry:	Ze souřadnic v S-JTSK
Způsob využití:	silnice
Druh pozemku:	ostatní plocha




Způsob ochrany nemovitosti

Nejsou evidovány žádné způsoby ochrany.

Seznam BPEJ

Parcela nemá evidované BPEJ.

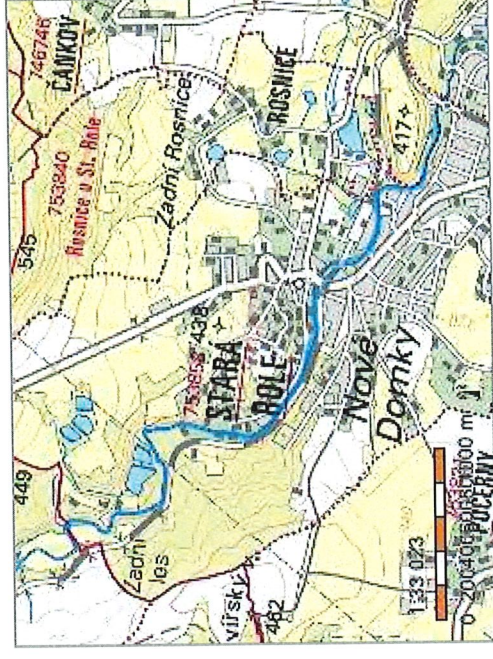
Nemovitost je v územním obvodu, kde státní správu katastru nemovitostí ČR vykonává [Katastrální úřad pro Karlovarský kraj](#), [Katastrální pracoviště Cheb](#) 

Zobrazené údaje mají informativní charakter. Platnost dat k 20.03.2023 12:00.

Informace o pozemku

7149

Parcelní číslo:	1487/1
Obec:	Karlovy Vary [554961]
Katastrální území:	Stará Role [753858]
Číslo LV:	478
Výměra [m ²]:	79256
Typ parcely:	Parcela katastru nemovitostí
Mapový list:	DKM
Určení výměry:	Graficky nebo v digitalizované mapě
Způsob využití:	koryto vodního toku přirozené nebo upravené
Druh pozemku:	vodní plocha



Způsob ochrany nemovitosti

Nejsou evidovány žádné způsoby ochrany.

Seznam BPEJ

Parcela nemá evidované BPEJ.

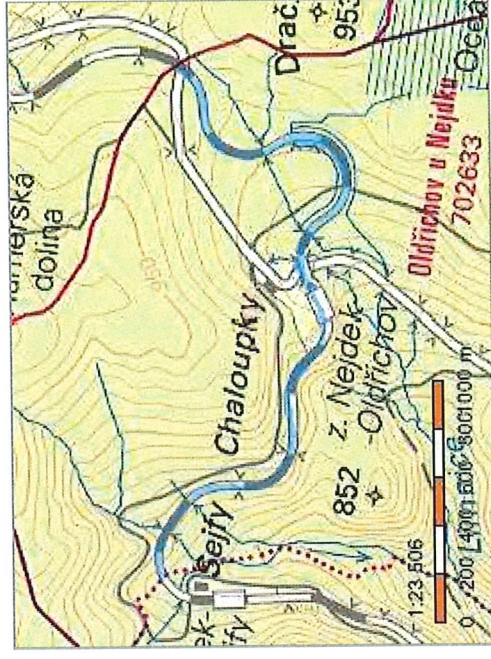
Nemovitost je v územním obvodu, kde státní správu katastru nemovitostí ČR vykonává [Katastrální úřad pro Karlovarský kraj](#), [Katastrální pracoviště Karlovy Vary](#).

Zobrazené údaje mají informativní charakter. Platnost dat k 20.03.2023 12:00.

Informace o pozemku

7191

Parcelní číslo:	803
Obec:	Nejdek [555380]
Katastrální území:	Oldřichov u Nejdku [702633]
Číslo LV:	1100
Výměra [m ²]:	74027
Typ parcely:	Parcela katastru nemovitostí
Mapový list:	KMD
Určení výměry:	Graficky nebo v digitalizované mapě
Způsob využití:	dráha
Druh pozemku:	ostatní plocha



Způsob ochrany nemovitosti

Nejsou evidovány žádné způsoby ochrany.

Seznam BPEJ

Parcela nemá evidované BPEJ.

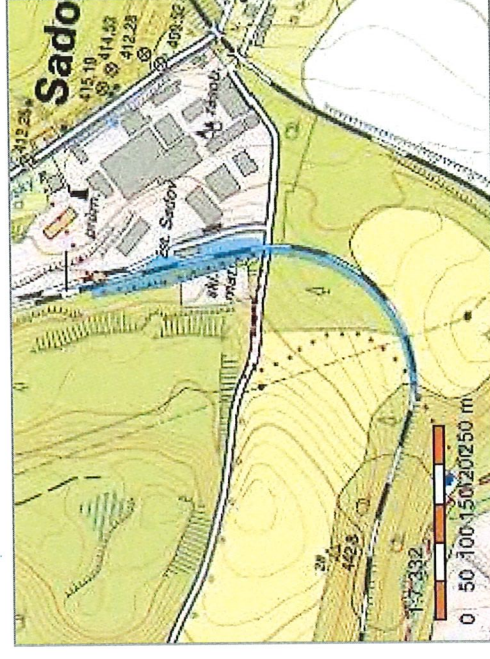
Nemovitost je v územním obvodu, kde státní správu katastru nemovitostí ČR vykonává [Katastrální úřad pro Karlovarský kraj](#), [Katastrální pracoviště Karlovy Vary](#).

Zobrazené údaje mají informativní charakter. Platnost dat k 20.03.2023 12:00.

Informace o pozemku

7218

Parcelní číslo:	125
Obec:	Sadov [555533]
Katastrální území:	Sadov [745901]
Číslo LV:	115
Výměra [m ²]:	8790
Typ parcely:	Parcela katastru nemovitostí
Mapový list:	DKM
Určení výměry:	Graficky nebo v digitalizované mapě
Způsob využití:	dráha
Druh pozemku:	ostatní plocha



Způsob ochrany nemovitosti

Nejsou evidovány žádné způsoby ochrany.

Seznam BPEJ

Parcela nemá evidované BPEJ.

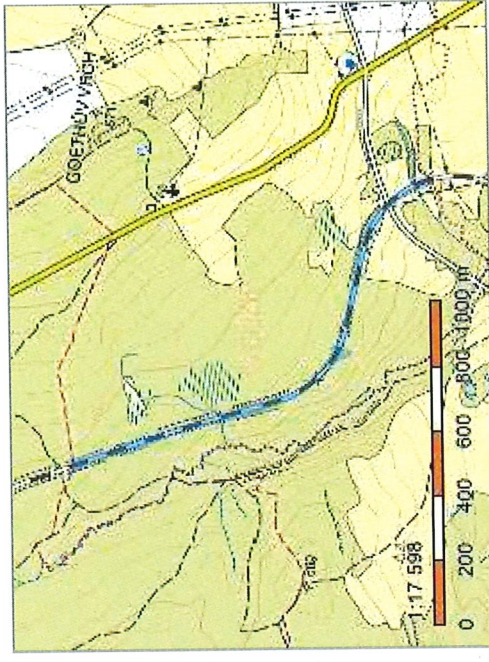
Nemovitost je v územním obvodu, kde státní správu katastru nemovitostí ČR vykonává [Katastrální úřad pro Karlovarský kraj](#), [Katastrální pracoviště Karlovy Vary](#).

Zobrazené údaje mají informativní charakter. Platnost dat k 20.03.2023 12:00.

Informace o pozemku

7326

Parcelní číslo:	1159/1
Obec:	Hazlov [554545]
Katastrální území:	Skalka u Hazlova [638129]
Číslo LV:	186
Výměra [m ²]:	31983
Typ parcely:	Parcela katastru nemovitostí
Mapový list:	DKM
Určení výměry:	Graficky nebo v digitalizované mapě
Způsob využití:	dráha
Druh pozemku:	ostatní plocha



Způsob ochrany nemovitosti

Nejsou evidovány žádné způsoby ochrany.

Seznam BPEJ

Parcela nemá evidované BPEJ.

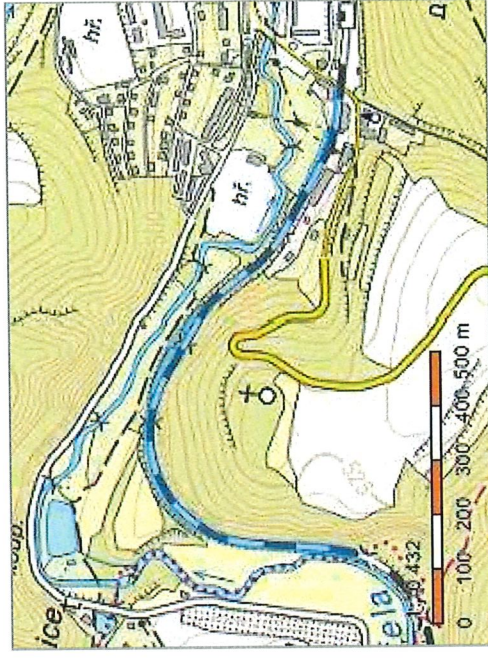
Nemovitost je v územním obvodu, kde státní správu katastru nemovitostí ČR vykonává [Katastrální úřad pro Karlovarský kraj](#), [Katastrální pracoviště Cheb](#)

Zobrazené údaje mají informativní charakter. Platnost dat k 20.03.2023 12:00.

Informace o pozemku

D 1810

Parcelní číslo:	4427
Obec:	Žlutice [555762]
Katastrální území:	Žlutice [797766]
Číslo LV:	99
Výměra [m ²]:	23649
Typ parcely:	Parcela katastru nemovitostí
Mapový list:	KMD
Určení výměry:	Graficky nebo v digitalizované mapě
Způsob využití:	dráha
Druh pozemku:	ostatní plocha



Způsob ochrany nemovitosti

Nejsou evidovány žádné způsoby ochrany.

Seznam BPEJ

Parcela nemá evidované BPEJ.

Nemovitost je v územním obvodu, kde státní správu katastru nemovitostí ČR vykonává [Katastrální úřad pro Karlovarský kraj](#), [Katastrální pracoviště Karlovy Vary](#).

Zobrazené údaje mají informativní charakter. Platnost dat k 20.03.2023 12:00.