

Ing. Petr Vodňanský-Geokarting **tel. 603 246 294**
Chlumecká 410
403 39 Chlumec

Provozovna:
Tovární ul. 1738/34
400 01 Ústí n. L.

Zemědělské družstvo Novosedly,
č.p. 4,
36452 Pšov

Vážení, na objednávku firmy PROGI s.r.o., Ústí nad Labem-dodavatel projektu pro SŽDC s.o., jsme vytyčili část hranice pozemku p.č. 81/1, 81/3, 98/6, 105/6, 654/2, 711 a 713 z KN v kat. území **Borek u Štědré**. Parcela č. 105/6 je zapsána na vašem listu vlastnictví.

Vytyčení hranic bodu je nutné pro vyhotovení geometrického plánu pro rozdělení pozemků č. 81/3, 105/6, 654/1 a 654/2, sousedících s pozemky ve vašem vlastnictví, za účelem převodu na Správu železniční dopravní cesty s.o.

Proto se, prosím, dostavte dne **23. 6. 2022 v 10:00 hod. k železničnímu přejezdu na silnici 207**, kde Vás bude očekávat naše měřická skupina, na předání vytyčených bodů v terénu.

Paní Helena Zahradníková, tel. 606 738 699 Vás bude očekávat na místě.

Informace o vytyčené hranici můžete získat u vytyčovatele na adrese střediska firmy Ing. Petr Vodňanský-Geokarting, případnou změnu termínu schůzky je možné domluvit telefonicky.

Pracovníci firmy Geokarting se na požádání prokáží „Úředním průkazem“ vydaným Zeměměřickým a katastrálním inspektorátem v Liberci, který je opravňuje ke vstupu a vjezdu na nemovitosti v nezbytném rozsahu při výkonu zeměměřických činností podle zákona č.200/1994 Sb. Neoprávněné znemožnění nebo ztížení výkonu zeměměřických činností je ve smyslu §17a až 17c zákona č.200/1994 Sb. porušením pořádku na úseku zeměměřictví.

Případný spor vlastníků o průběh vlastnické hranice a o rozsahu vlastnického práva ke sporné části pozemku je možné řešit občanskoprávní cestou.

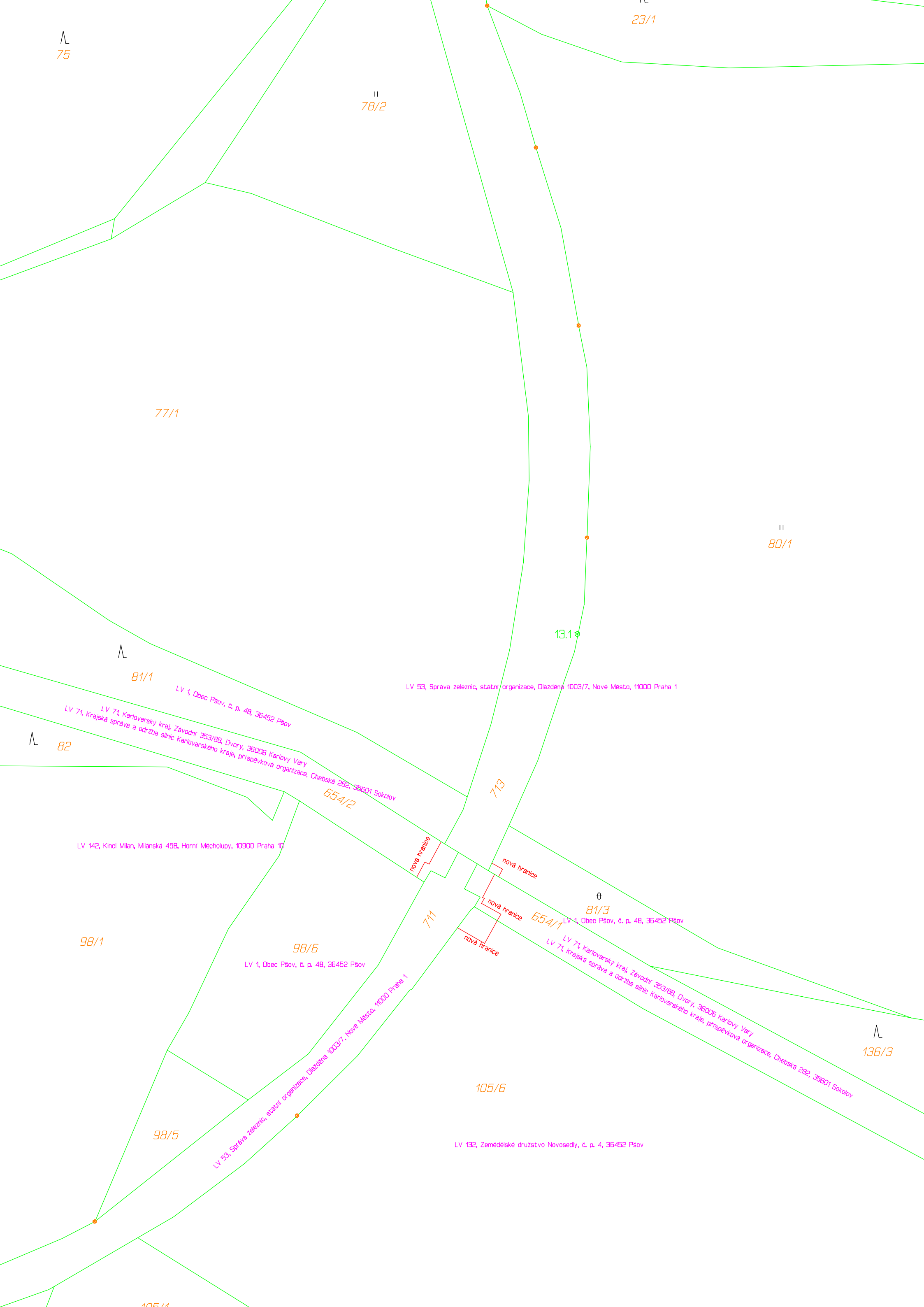
Předem Vám děkuji.

Ing. Petr
Vodňanský

Podepsal Ing. Petr Vodňanský
DN: cn=Ing. Petr Vodňanský,
c=CZ, ou=P214614,
email=vodnansky@geokarting.cz
Datum: 2022.06.07 13:38:41
+02'00'

V Ústí n.L. Dne 7. 6. 2022

S pozdravem
Ing. Petr Vodňanský
oprávněný zeměměřický inženýr
603 246 294



Ing. Petr Vodňanský-Geokarting **tel. 603 246 294**
Chlumecká 410
403 39 Chlumec

Provozovna:
Tovární ul. 1738/34
400 01 Ústí n. L.

Obec Pšov,
č.p. 48,
36452 Pšov

Vážení, na objednávku firmy PROGI s.r.o., Ústí nad Labem-dodavatel projektu pro SŽDC s.o., jsme vytyčili část hranice pozemku p.č. 81/1, 81/3, 98/6, 105/6, 654/2, 711 a 713 z KN v kat. území **Borek u Štědré**. Parcely č. 81/1, 81/3, 98/6 jsou zapsány na vašem listu vlastnictví.

Vytyčení hranic bodu je nutné pro vyhotovení geometrického plánu pro rozdělení pozemků č. 81/3, 105/6, 654/1 a 654/2, sousedících s pozemky ve vašem vlastnictví, za účelem převodu na Správu železniční dopravní cesty s.o.

Proto se, prosím, dostavte dne **23. 6. 2022 v 10:00 hod. k železničnímu přejezdu na silnici 207**, kde Vás bude očekávat naše měřická skupina, na předání vytyčených bodů v terénu.
Paní Helena Zahradníková, tel. 606 738 699 Vás bude očekávat na místě.

Informace o vytyčené hranici můžete získat u vytyčovatele na adrese střediska firmy Ing. Petr Vodňanský-Geokarting, případnou změnu termínu schůzky je možné domluvit telefonicky.

Pracovníci firmy Geokarting se na požádání prokáží „Úředním průkazem“ vydaným Zeměměřickým a katastrálním inspektorátem v Liberci, který je opravňuje ke vstupu a vjezdu na nemovitosti v nezbytném rozsahu při výkonu zeměměřických činností podle zákona č.200/1994 Sb. Neoprávněné znemožnění nebo ztížení výkonu zeměměřických činností je ve smyslu §17a až 17c zákona č.200/1994 Sb. porušením pořádku na úseku zeměměřictví.
Případný spor vlastníků o průběh vlastnické hranice a o rozsahu vlastnického práva ke sporné části pozemku je možné řešit občanskoprávní cestou.

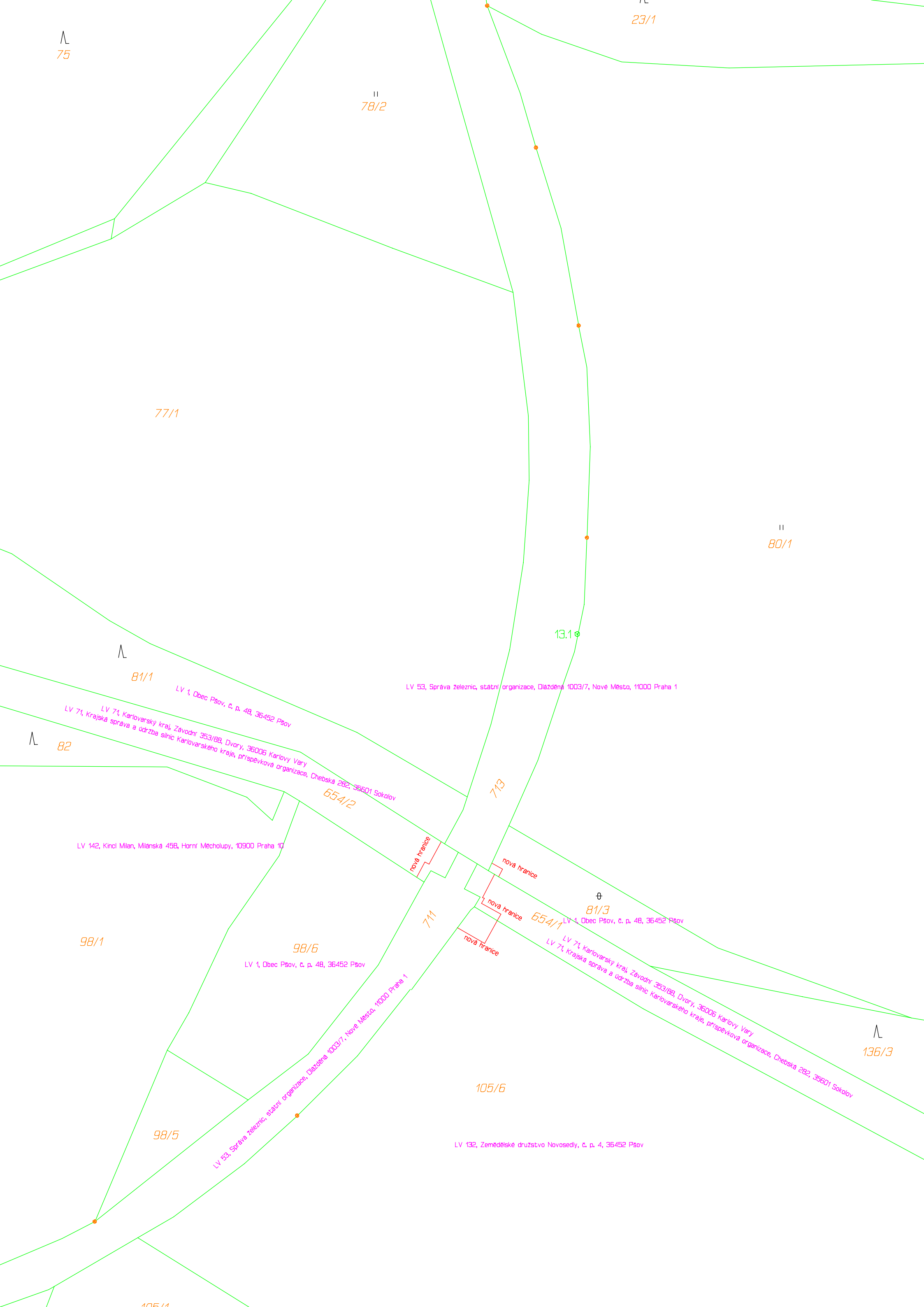
Předem Vám děkuji.

Ing. Petr
Vodňanský

Podepsal Ing. Petr Vodňanský
DN: cn=Ing. Petr Vodňanský,
c=CZ, ou=P214614,
email=vodnansky@geokarting.cz
Datum: 2022.06.07 13:39:42
+02'00'

V Ústí n.L. Dne 7. 6. 2022

S pozdravem
Ing. Petr Vodňanský
oprávněný zeměměřický inženýr
603 246 294



Ing. Petr Vodňanský-Geokarting tel. 603 246 294
Chlumecká 410
403 39 Chlumec

Provozovna:
Tovární ul. 1738/34
400 01 Ústí n. L.

Správa železnic, státní organizace,
Dlážděná 1003/7, Nové Město,
11000 Praha 1

Vážení, na objednávku firmy PROGI s.r.o., Ústí nad Labem-dodavatel projektu pro SŽDC s.o., jsme vytyčili část hranice pozemku p.č. 81/1, 81/3, 98/6, 105/6, 654/1, 654/2, 711 a 713 z KN v kat. území **Borek u Štědré**. Parcely č. 711 a 713 jsou zapsány na vašem listu vlastnictví.

Vytyčení hranic bodu je nutné pro vyhotovení geometrického plánu pro rozdělení pozemků č. 81/3, 105/6, 654/1 a 654/2 za účelem převodu na Správu železniční dopravní cesty s.o.

Proto se, prosím, dostavte dne **23. 6. 2022 v 10:00 hod. k železničnímu přejezdu na silnici 207**, kde Vás bude očekávat naše měřická skupina, na předání vytyčených bodů v terénu. Paní Helena Zahradníková, tel. 606 738 699 Vás bude očekávat na místě.

Informace o vytyčené hranici můžete získat u vytyčovatele na adrese střediska firmy Ing. Petr Vodňanský-Geokarting, případnou změnu termínu schůzky je možné domluvit telefonicky.

Pracovníci firmy Geokarting se na požádání prokáží „Úředním průkazem“ vydaným Zeměměřickým a katastrálním inspektorátem v Liberci, který je opravňuje ke vstupu a vjezdu na nemovitosti v nezbytném rozsahu při výkonu zeměměřických činností podle zákona č.200/1994 Sb. Neoprávněné znemožnění nebo ztížení výkonu zeměměřických činností je ve smyslu §17a až 17c zákona č.200/1994 Sb. porušením pořádku na úseku zeměměřictví. Případný spor vlastníků o průběh vlastnické hranice a o rozsahu vlastnického práva ke sporné části pozemku je možné řešit občanskoprávní cestou.

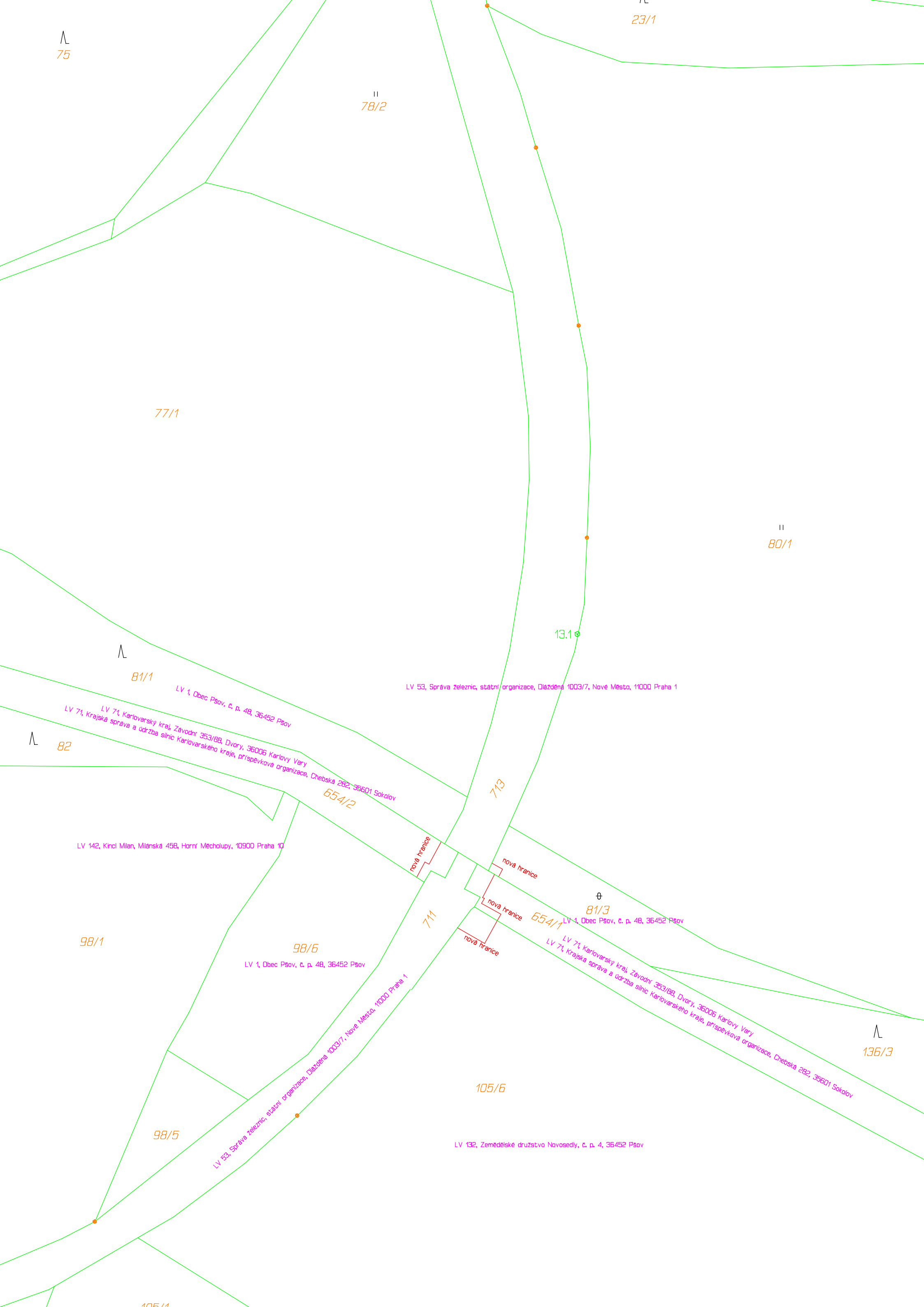
Předem Vám děkuji.

Ing. Petr
Vodňanský

Podepsal Ing. Petr Vodňanský
DN: cn=Ing. Petr Vodňanský,
c=CZ, ou=P214614,
email=vodnansky@geokarting.cz
Datum: 2022.06.07 13:47:45
+02'00'

V Ústí n.L. Dne 7. 6. 2022

S pozdravem
Ing. Petr Vodňanský
oprávněný zeměměřický inženýr
603 246 294



Ing. Petr Vodňanský-Geokarting tel. 603 246 294
Chlumecká 410
403 39 Chlumec

Provozovna:
Tovární ul. 1738/34
400 01 Ústí n. L.

Krajská správa a údržba silnic
Karlovarského kraje, p. o.
Chebská 282,
35601 Sokolov

Vážení, na objednávku firmy PROGI s.r.o., Ústí nad Labem-dodavatel projektu pro SŽDC s.o., jsme vytyčili část hranice pozemku p.č. 81/1, 81/3, 98/6, 105/6, 654/1, 654/2, 711 a 713 z KN v kat. území **Borek u Štědré**. Parcely č. 654/1 a 654/2 jsou zapsány na vašem listu vlastnictví.

Vytyčení hranic bodu je nutné pro vyhotovení geometrického plánu pro rozdělení pozemků č. 81/3, 105/6, 654/1 a 654/2 za účelem převodu na Správu železniční dopravní cesty s.o.

Proto se, prosím, dostavte dne **23. 6. 2022 v 10:00 hod. k železničnímu přejezdu na silnici 207**, kde Vás bude očekávat naše měřická skupina, na předání vytyčených bodů v terénu.
Paní Helena Zahradníková, tel. 606 738 699 Vás bude očekávat na místě.

Informace o vytyčené hranici můžete získat u vytyčovatele na adrese střediska firmy Ing. Petr Vodňanský-Geokarting, případnou změnu termínu schůzky je možné domluvit telefonicky.

Pracovníci firmy Geokarting se na požádání prokáží „Úředním průkazem“ vydaným Zeměměřickým a katastrálním inspektorátem v Liberci, který je opravňuje ke vstupu a vjezdu na nemovitosti v nezbytném rozsahu při výkonu zeměměřických činností podle zákona č.200/1994 Sb. Neoprávněné znemožnění nebo ztížení výkonu zeměměřických činností je ve smyslu §17a až 17c zákona č.200/1994 Sb. porušením pořádku na úseku zeměměřictví.
Případný spor vlastníků o průběh vlastnické hranice a o rozsahu vlastnického práva ke sporné části pozemku je možné řešit občanskoprávní cestou.

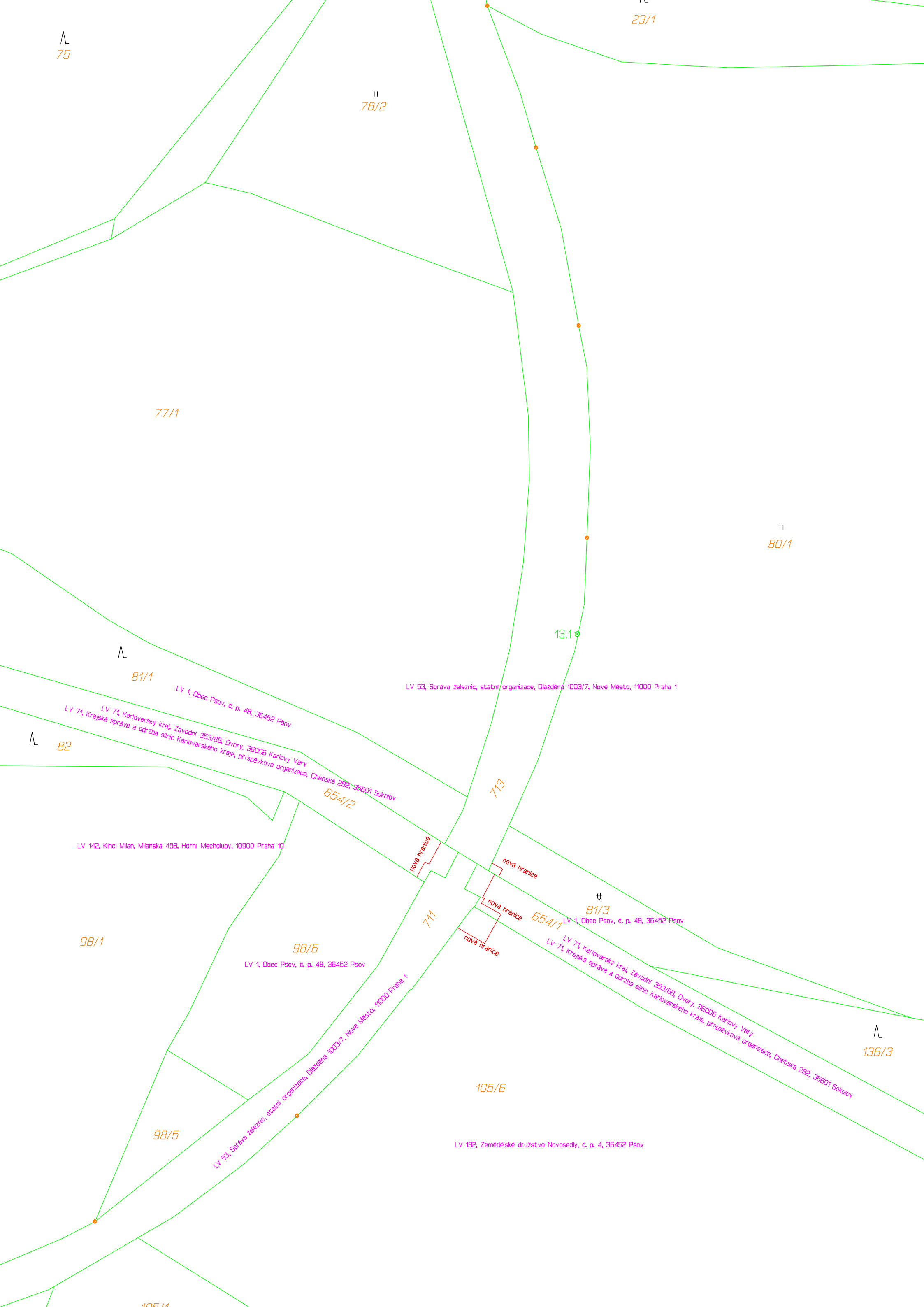
Předem Vám děkuji.

Ing. Petr
Vodňanský

Podepsal Ing. Petr Vodňanský
DN: cn=Ing. Petr Vodňanský,
c=CZ, ou=P214614,
email=vodnansky@geokarting.cz
Datum: 2022.06.07 13:39:14
+02'00'

V Ústí n.L. Dne 7. 6. 2022

S pozdravem
Ing. Petr Vodňanský
oprávněný zeměměřický inženýr
603 246 294



Odeslaná zpráva - Detail zprávy

Předmět: Pozvánka na předání vytyčených hranic v k.ú. Borek u Štědré
ID zprávy: 1047585706
Typ zprávy: Odeslaná PDZ
Stav zprávy: Dodaná
Datum a čas: 7. 6. 2022 v 13:58:22

Adresát: Zemědělské družstvo Novosedly, Pšov 4, 36452 Pšov, CZ
ID schránky: qyqvhwa
Typ schránky: Právnícká osoba

Zmocnění: Nezádáno
Naše čís. jednací: Nezádáno
Naše spisová zn.: Nezádáno
Vaše čís. jednací: Nezádáno
Vaše spisová zn.: Nezádáno
K rukám: Nezádáno
Do vlastních rukou: Ne

Přílohy:

pozvánka na předání-Družstvo Novosedly.pdf (97,07 kB)

Události zprávy:

7. 6. 2022 v 13:58:22 EV0: Datová zpráva byla podána.
7. 6. 2022 v 13:58:22 EV5: Datová zpráva byla dodána do datové schránky příjemce.

Odeslaná zpráva - Detail zprávy

Předmět: Pozvánka na předání vytyčených hranic v k.ú. Borek u Štědré
ID zprávy: 1047584576
Typ zprávy: Odeslaná datová zpráva
Stav zprávy: Dodaná
Datum a čas: 7. 6. 2022 v 13:56:48

Adresát: Obec Pšov, Pšov 48, 36452 Pšov, CZ
ID schránky: spsb3ti
Typ schránky: Orgán veřejné moci

Zmocnění: Nezařáno
Naše čís. jednací: Nezařáno
Naše spisová zn.: Nezařáno
Vaše čís. jednací: Nezařáno
Vaše spisová zn.: Nezařáno
K rukám: Nezařáno
Do vlastních rukou: Ne

Přílohy:

pozvánka na předání-obec Pšov.pdf (96,44 kB)

Události zprávy:

7. 6. 2022 v 13:56:48 EV0: Datová zpráva byla podána.
7. 6. 2022 v 13:56:48 EV5: Datová zpráva byla dodána do datové schránky příjemce. Je-li příjemcem datové zprávy orgán veřejné moci vystupující v postavení orgánu veřejné moci, byla datová zpráva tímto okamžikem doručena.

Odeslaná zpráva - Detail zprávy

Předmět: Pozvánka na předání hranice v k.ú. Borek u Štědré
ID zprávy: 1047582951
Typ zprávy: Odeslaná PDZ
Stav zprávy: Dodaná
Datum a čas: 7. 6. 2022 v 13:52:24

Adresát: Správa železnic, státní organizace, Dlážděná 1003/7, 11000 Praha 1, CZ
ID schránky: uccchjm
Typ schránky: Právnícká osoba

Zmocnění: Nezařáno
Naše čís. jednací: Nezařáno
Naše spisová zn.: Nezařáno
Vaše čís. jednací: Nezařáno
Vaše spisová zn.: Nezařáno
K rukám: Nezařáno
Do vlastních rukou: Ne

Přílohy:

pozvánka na předání-Správa železnic.pdf (96,76 kB)

Události zprávy:

7. 6. 2022 v 13:52:24 EV0: Datová zpráva byla podána.
7. 6. 2022 v 13:52:24 EV5: Datová zpráva byla dodána do datové schránky příjemce.

Odeslaná zpráva - Detail zprávy

Předmět: Pozvánka na předání vytyčených hranic v k.ú. Borek u Štědré
ID zprávy: 1047584356
Typ zprávy: Odeslaná PDZ
Stav zprávy: Dodaná
Datum a čas: 7. 6. 2022 v 13:55:39

Adresát: Krajská správa a údržba silnic Karlovarského kraje, příspěvková organizace, Chebská 282, 35601 Sokolov, CZ
ID schránky: 2kdkk64
Typ schránky: Právnícká osoba

Zmocnění: Nezádáno
Naše čís. jednací: Nezádáno
Naše spisová zn.: Nezádáno
Vaše čís. jednací: Nezádáno
Vaše spisová zn.: Nezádáno
K rukám: Nezádáno
Do vlastních rukou: Ne

Přílohy:

pozvánka na předání-SÚS Karlovy Vary.pdf (90,59 kB)

Události zprávy:

7. 6. 2022 v 13:55:39 EV0: Datová zpráva byla podána.
7. 6. 2022 v 13:55:39 EV5: Datová zpráva byla dodána do datové schránky příjemce.
