

VYTYČOVACÍ VÝKRES ÚPRAVY POZEMNÍ KOMUNIKACE  
M 1:100

DOMAŽLICE

PLANÁ U MAR. LÁZNÍ

Navazující stavba:  
Oprava GPK v úseku Třemešné - Stráž

ZU km 0,000 080 /56

KU km 0,013 080

km 43,478 581  
ZU Směrové a výškové úpravy

## LEGENDA


### LEGENDA NOVÁ SITUACE:



- SMĚROVÁ A VÝŠKOVÁ ÚPRAVA KOLEJE
- POZEMNÍ KOMUNIKACE, HRANY DRAŽNÍCH OBJEKTŮ atd.
- OSY POZEMNÍCH KOMUNIKACÍ A DALŠÍCH OBJEKTŮ
- HRANY NOVÉHO TERÉNU
- NAVAZUJÍCÍ STAVEBNÍ OBJEKTY NEBO STAVBY
- PŘÍČNÉ A PODÉLNÉ SVODY
- VYTYČOVACÍ BODY

### LEGENDA PLOCH:

- POZEMNÍ KOMUNIKACE (ASFALTOVÝ KRYT)
- CHODNÍK (BETONOVÁ DLAŽBA)
- ODLÁŽDĚNÍ LOMOVÝM KAMENEM
- HMATOVÉ PRVKY (BETONOVÁ RELIÉFNÍ DLAŽBA)
- DLAŽBA V BEZPROSTŘEDNÍM OKOLÍ VAROVNÉHO PÁSU
- VODÍCÍ LINIE S FUNKCÍ VAROVNÉHO PÁSU
- BEZPEČNOSTNÍ PRVKY (NÁTĚR)
- CHODNÍKOVÝ OBRUBNÍK +60 mm
- CHODNÍKOVÝ OBRUBNÍK +/-0 mm
- SILNIČNÍ OBRUBNÍK +120 mm
- SILNIČNÍ OBRUBNÍK +/-0 mm

Revize:	Datum:	Popis:	Kontroloval:
001	30.09.2021	Dokumentace k připomínkovému řízení	Bc. Martin Juga
002	19.11.2021	Čistopis dokumentace ke stavebnímu řízení	Bc. Martin Juga

Stavebník/Investor:	<b>Správa železnic, státní organizace</b>	
Adresa:	Dlážděná 1003/7, 110 00 Praha 1	
Zástupce investora:	Stavební správa západ	
Adresa:	Sokolovská 1995/278, 190 00 Praha 9	

Zhotovitel stavby:	<b>TMS Projekt s.r.o.</b>			
Adresa:	Dubičné 106, 373 71 Dubičné			
Kontakt:	T: +420 378 229 850 E: projekce@tmsplzen.cz			
Zhotovitel objektu:	<b>PROJEKT servis spol. s r.o.</b>			
Adresa:	U Elektry 830/2b, Praha 9 - Hloubětín 198 00			
Kontakt:	tel.: 281 090 860 www.projekt-servis.cz firma@projekt-servis.cz			
Hlavní projektant (HIP):	Specialista:	Odpovědný projektant:	Zpracovatel:	
Ing. Marek Tyr	Bc. Martin Juga	Bc. Martin Juga	Dana Špeciánová, DiS.	

Název stavby/akce:	<b>Zvýšení bezpečnosti na přejezdu P734 v km 43,471 na trati Domažlice - Planá</b>			Označení (S-kód): S632000487
Název části:	Pozemní komunikace			Označení zhotovitele: 336/SOD/20
Název objektu:	<b>Úprava pozemní komunikace</b>			Označení části: <b>D.2.1.2</b>
Název přílohy:	Vytyčovací výkres úpravy pozemní komunikace			Označení objektu/komplexu: <b>SO 03-50-03</b>
Kraj:	Katastrální území:	TUDU:		Číslo přílohy: <b>2. 004</b>
Plzeňský	Dubec [770663]	033124		Paré:
Stupeň dokumentace:	Datum zpracování:	Formáty:	Měřítko:	
DUSP	11/2021	16 x A4	1:100	