







TABULKA POČÍTAČŮ NÁPRAV (umístěny v RD PZZ km 43,471(P734))	
ÚSEK	SNÍMAČE
T1TB	PBTB1, PBTB3
T2TB	PBTB2, PBTB5
T3TB	PBTB4, PBTB7
T4TB	PBTB6, PBTB8

LEGENDA:
Modře vyznačené prvky jsou zahrnuty ve stavbách:
1) „Zvýšení bezpečnosti na přejezdu P732 v km 42,296 na trati Domažlice Planá“
2) „Zvýšení bezpečnosti na přejezdu P734 v km 43,471 na trati Domažlice Planá“

Revize:	Datum:	Popis:	Kontroloval:
001	20.06.2021	Dokumentace k připomínkovému řízení	Ing. Marek Tyr
002	20.07.2021	Dokumentace ke stavebnímu řízení	Ing. Marek Tyr
003	21.09.2021	Čistopis projektové dokumentace ke stavebnímu povolení	Ing. Marek Tyr

Stavebník/Investor:	Správa železnic, státní organizace	
Adresa:	Dlážděná 1003/7, 110 00 Praha 1	
Zástupce investora:	Stavební správa západ	
Adresa:	Sokolovská 1995/278, 190 00 Praha 9	

Zhotovitel stavby:	TMS Projekt s.r.o.		
Adresa:	Dubičské 106, 373 71 Dubičné		
Kontakt:	T: +420 378 229 850 E: projekce@tmsplzen.cz		
Zhotovitel objektu:	TMS Projekt s.r.o.		
Adresa:	Dubičské 106, 373 71 Dubičné		
Kontakt:	T: +420 378 229 850 E: projekce@tmsplzen.cz		
Hlavní projektant (HIP): Ing. Marek Tyr	Specialista: Miroslava Rollingerová 	Odpovědný projektant: Ing. Petr Štengl 	Zpracovatel: Miroslava Rollingerová 

Název stavby/akce:	Zvýšení bezpečnosti na přejezdu P733 v km 43,288 na trati Domažlice - Planá	Označení (S-kód): S632000490	
Název části:	Přejezdové zabezpečovací zařízení	Označení zhotovitele: 336/SOD/20	
Název objektu:	PZZ v km 43,288 (P733)	Označení části: D.1.1.3 Označení objektu/komplexu: PS 03-01-32	
Název přílohy:	Situční schéma	Číslo přílohy: 0200.	
Kraj:	Katastrální území:	Paré:	
Plzeňský	Třemešné [770680]		
TUDU:	033124		
Stupeň dokumentace:	Datum zpracování:	Formáty:	Měřítko:
DUSP	06/2021		