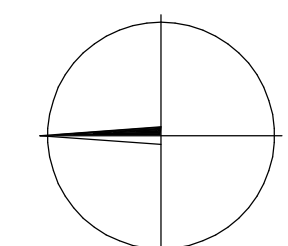
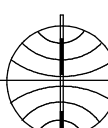


- LEGENDA:
- hranice parcely katastru nemovitostí
 - hranice katastrálního území
 - hranice drážního pozemku – SZ, s.o.
 - hranice drážního pozemku – SZ, s.o.
 - předpokládaná změna průběhu vlastnické hranice
 - hranice drážního pozemku – CD, a.s.
 - hranice drážní parcely – SZ, s.o.
 - osa koleje
 - pozemek SZ, s.o.
 - pozemek (část pozemku) SZ, s.o.
 - dotčený stavbou
 - pozemek (část pozemku) CD, a.s.
 - dotčený stavbou
 - dočasný zábor
 - dočasný zábor s následným věcným břemenem
 - trvalý zábor
 - číslo pozemku
 - číslo trvalého záboru

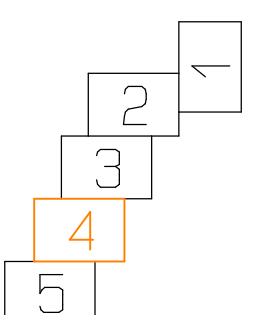


			ČÍSLO SOUPRAVY:
REVIZE Č.	DATUM	ZMĚNA	

SB projekt s.r.o.
Kasárenská 4063/4, 695 01 Hodonín

Katastrální území	Vyhotovil	Kontroloval	 GEOMETRA	
Bedihošť, Prostějov	V. Vyskočil, P. Putna	Ing. Svatoopluk Štokláška		
Investor:	Serava zelená, s.o., Družstevní 1003/7, Nové Město, 11000 Praha 1			
Objednavatel:	SB Projekt s.r.o., Kasárenská 4063/4, 695 01 Hodonín 1			
Název zakázky :				
Výstavba PZS v km 76,881 (P7584) trati Nezamyslice – Olomouc			zeměměřická kancelář s.r.o. KYJOV , Masarykovo nám. 63 tel. 518 611 666 IČO – 253 287 27	
Geodetický podklad – Majetkoprávní část	Část:	1.2	Zakázka č.	271/2020
			Datum	4/2021
			Sour.systém	S-JTSK
Situace nemovitostí dotčených stavbou	Príloha:	2.4	Výškový syst.	Bpv
			Měřítko	1 :1000

KLAD MAPOVÝCH LISTŮ



- SEZNAM PS, SO :
- PS 01 Kabelizace a vazby na SZZ
 - PS 02 Prejezdové zabezpečovací zařízení v km 76,881 (P7584)
 - SO 01 Izolované styky
 - SO 02 Elektrická přípojka PZZ
 - SO 03 Úprava zesilovacího vedení trase