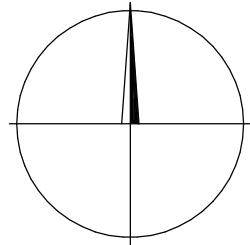


směr Prostějov

směr Nezamyslice

- LEGENDA:
- hranice parcely katastru nemovitostí
 - slučková čára
 - hranice katastrálního území
 - hranice drážního pozemku – SZDC, s.o.
 - hranice drážní parcely – ČD, a.s.
 - hranice drážní parcely – SZDC, s.o.
 - osa koleje
 - 568 pozemek SZDC, s.o.
 - 3564 číslo pozemku
 - × B číslo vytyčovaného bodu
 - hranice drážního pozemku – SZ, s.o.
 - predpokládaná změna průběhu vlastnické hranice

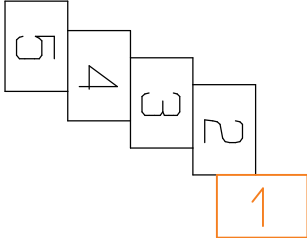


Náležitosti a přesnosti odpovídá
právním předpisům a podmínkám
písemně dohodnutým s objednavatelem.

Číslo ověření: 162/2021

			ČÍSLO SOUPRAVY:
REVIZE Č.	DATUM	ZMĚNA	

KLAD MAPOVÝCH LISTŮ




SEZNAM PS, SO :

- PS 01 Kabelizace a vazby na SZZ
- PS 02 Prejezdové zabezpečovací zařízení v km 76,881 (P7584)
- SO 01 Izolované styky
- SO 02 Elektrická přípojka PZZ
- SO 03 Úprava zesilovacího vedení traktce



SB projekt s.r.o.
Kosdrenská 4063/4, 695 01 Hodonín

Katastrální území	Vyhotovil	Kontroloval	 GEOMETRA
Bedihošť, Prostějov	V. Vyskočil, P. Putna	Ing. Svatopluk Štoklásk	
Investor:	Správa železnic, s.o., Dlážděná 1003/7, Nové Město, 11000 Praha 1		
Objednavatel:	SB Projekt s.r.o., Kasárenská 4063/4, 695 01 Hodonín 1		
Název zakázky :			
Výstavba PZS v km 76,881 (P7584)			zeměměřická kancelář s.r.o.
trati Nezamyslice – Olomouc			KYJOV , Masarykovo nám. 63
			tel. 518 611 666
			ICO – 253 287 27
Geodetický podklad	Část:	Zakázka č.	271/2020
Koordináční vytyčovací výkres	1,4	Datum	4/2021
	Příloha:	Sour. systém	S-JTSK
		Výškový syst.	Bpv
		Měřítko	1 :1000