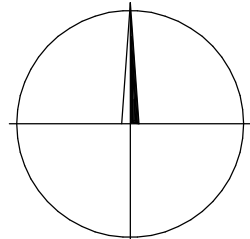


směr Prostějov

směr Nezamyslice

LEGENDA:

- hranice parcely katastru nemovitostí
- hranice katastrálního území
- hranice drážního pozemku – SZ, s.o.
- hranice drážního pozemku – SZ, s.o.
- predpokládaná změna průběhu vlastnické hranice
- hranice drážního pozemku – CD, a.s.
- hranice drážní parcely – SZ, s.o.
- osa koleje
- pozemek SZ, s.o.
- pozemek (část pozemku) SZ, s.o.
- dotčený stavbou
- pozemek (část pozemku) CD, a.s.
- dotčený stavbou
- dočasný zabor
- dočasný zabor s následným věcným břemenem
- trvalý zabor
- číslo pozemku
- číslo trvalého zaboru

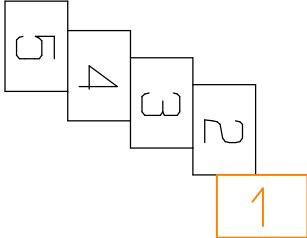


			ČÍSLO SOUPRAVY:
REVIZE Č.	DATUM	ZMĚNA	



SB projekt s.r.o.
Kasárenská 4063/4, 695 01 Hodonín

KLAD MAPOVÝCH LISTŮ




SEZNAM PS, SO :

- PS 01 Kabelizace a vazby na SZZ
- PS 02 Prejezdové zabezpečovací zařízení v km 76,881 (P7584)
- SO 01 Isolované styky
- SO 02 Elektrická přípojka PZZ
- SO 03 Úprava zesilovacího vedení trakce



zeměměřická kancelář s.r.o.
KYJOV , Masarykovo nám. 63
tel. 518 611 666
ICO - 253 287 27

Katastrální území	Vyhotovil	Kontroloval	 GEOMETRA	
Bedihošť, Prostějov	V. Vysoký, P. Putna	Ing. Svatopluk Štokláška		
Investor:	Správa železnic, s.o., Dlážděná 1003/7, Nové Město, 1000 Praha 1			
Objednavatel:	SB Projekt s.r.o., Kasárenská 4063/4, 695 01 Hodonín 1			
Název zakázky :				
Výstavba PZS v km 76,881 (P7584)			zeměměřická kancelář s.r.o.	
trati Nezamyslice – Olomouc			KYJOV , Masarykovo nám. 63	
			tel. 518 611 666	
			ICO - 253 287 27	
Geodetický podklad - Majetkoprávní část	Část:	1,2	Zakázka č.	271/2020
			Datum	4/2021
			Sour.systém	S-JTSK
Situace nemovitostí dotčených stavbou	Příloha:	2,1	Výškový syst.	Bpv
			Měřítko	1 :1000