

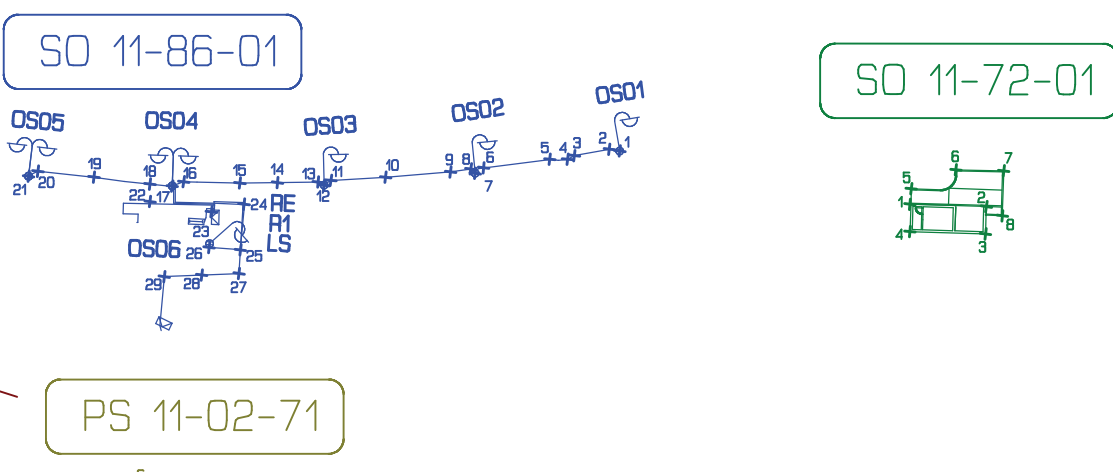
k.ú. Hrubá Voda

k.ú. Hrubá Voda

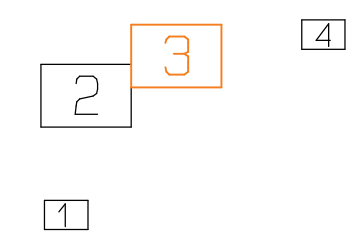
k.ú. Hlubočky

k.ú. Hlubočky

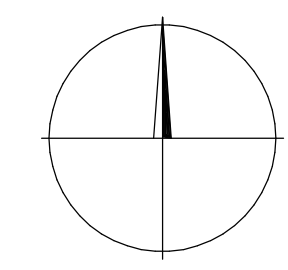
- SEZNAM PS, SO :
- PS 11-01-21 TZZ Hrubá Voda - Hlubočky
 - PS 11-01-31 PZS přejezdu P7535 v km 17,672
 - PS 11-01-32 Úpravy PZS P7535 v km 18,153
 - PS 11-02-71 Informační zařízení zast. Hrubá Voda
 - PS 11-02-51 Přeložky mimodrážních sdělovacích stří
 - SO 11-72-01 Technologický objekt
 - SO 11-86-01 Elektrická přípojka PZZ a úprava osvětlení nástupiště
 - SO 11-10-01 Železniční svrsek v km 17,872
 - SO 11-11-01 Železniční spodek v km 17,872
 - SO 11-13-01 Přejezdová konstrukce v km 17,872
 - SO 11-13-02 Přejezdová konstrukce v km 17,872 - objízdná trasa
 - SO 11-50-01 Prístupová komunikace
 - SO 11-78-01 Demolice strážního domku a přístřešku
 - SO 11-78-02 Odstranění studny u strážního objektu



KLAD MAPOVÝCH LISTŮ



- LEGENDA:
- hranice parcely katastru nemovitostí
 - hranice katastrálního území
 - hranice drážního pozemku - SŽDC, s.o.
 - hranice drážního pozemku - ČD, a.s.
 - hranice drážní parcely - SŽDC, s.o.
 - osa koleje
 - pozemek SŽDC, s.o.
 - číslo pozemku
 - číslo vytyčovaného bodu
 - hranice drážního pozemku - SŽ, s.o.
 - predpokládaná změna průběhu vlastnické hranice



Náležitosti a přesnosti odpovídá
právním předpisům a podmínkám
písemně dohodnutým s objednavatelem.
Číslo ověření: 360/2021

Revize:	000	Datum:	08.11.2021	Popis:	Definivní odevzdání dokumentace	Kontroloval:	Ing. Petr Šrámek
Název stavby/akce:		Rekonstrukce TZZ Hlubočky - Hrubá Voda včetně PZS a přejezdu (P7535) v km 17,872 trati Olomouc - Opava				Označení IS-kód:	
						Označení zhotovitele:	
						Označení části:	
						Označení objektu/komplexu:	
Název části:		Geodetický podklad				Číslo přílohy:	
Název objektu:						Pare:	
Název přílohy:		Koordinační vytyčovací výkres					
Název části přílohy:		Grafická příloha					
Kraj:		Katastrální území:		TUKO:			
Olomoucký		Hrubá Voda (548591)		219126			
		Hlubočky (553824)					
Stupeň dokumentace:		Datum zpracování:		Formát:		Měřítko:	
DUSP		08/2021		B x A4		1:1000	
Stupeň dokumentace:		Dát. zpracování:		Formát:		Měřítko:	
5		6		7		8	
9		10		11		12	
13		14		15		16	
17		18		19		20	
21		22		23		24	
25		26		27		28	
29		30		31		32	
33		34		35		36	
37		38		39		40	
41		42		43		44	
45		46		47		48	
49		50		51		52	
53		54		55		56	
57		58		59		60	
61		62		63		64	
65		66		67		68	
69		70		71		72	
73		74		75		76	
77		78		79		80	
81		82		83		84	
85		86		87		88	
89		90		91		92	
93		94		95		96	
97		98		99		100	