







SEZNAM PS, SO :

k.ú. Hrubá Voda

LEGENDA:

- | | |
|---|---|
|  | hranice parcely katastru nemovitostí |
|  | slučková čára |
|  | hranice katastrálního území |
|  | hranice dražního pozemku – SŽ, s.o. |
|  | hranice dražního pozemku – SŽ, s.o.
předpokládaná změna průběhu vlastnické hranice |
|  | hranice dražního pozemku – ČD, a.s. |
|  | hranice dražní parcely – SŽ, s.o. |
|  | osa koleje |
|  | pozemek SŽ, s.o.. |
|  | pozemek (část pozemku) SŽ, s.o.
dotčený stavbou |
|  | pozemek (část pozemku) ČD, a.s.
dotčený stavbou |
|  | dočasný zábor |
|  | dočasný zábor
s následným věcným břemenem |
|  | trvalý zábor |
|  | číslo pozemku |
|  | číslo trvalého záboru |

Revize:	Datum:	Popis:	Kontroloval:
000	08.11.2021	Definitivní odevzdání dokumentace	Ing. Petr Szabo

Název stavby/akce:	Rekonstrukce TZZ Hlubočky - Hrubá Voda včetně PZS a přejezdu (P7535) v km 17,872 trati Olomouc - Opava	Označení (S-kód): S622000187				
		Označení zhotovitele: 2003194-01				
Název části:	Geodetický podklad	Označení části: N.1.5				
Název objektu:		Označení objektu/komplexu:				
Název přílohy:	Majetkoprávní část	Číslo přílohy: 2.2.1				
Název dílčí části přílohy:	Situace nemovitostí dotčených stavbou	Paré:				
Kraj:	Katastrální území: Hrubá Voda (648591) Hlubočky (639524)	TUDU: 219126				
Olomoucky						
Stupeň dokumentace:	Datum zpracování:	Formáty:	Měřítko:			
DUSP	08/2021	2 x A4	1:1000			
S-kód:	Stupeň dokumentace:	Cast:	Objekt:	Podobjekt:	Příloha:	Revize:
S 6 2 2 0 0 0 1 8 7	- D U S P	- N 1 5 X X	- X X X X X X X X X X	- X X	- 2 2 1 X X	- 0 0