

TU 2191 026

TU 2191 027

směr Olomouc hl. n.

směr Krnov





k.ú. Hrubá Voda

PS 11-01-21

SEZNAM PS, SO :

- PS 11-01-21 122 Hrubá Voda – Hlubočky
- PS 11-01-31 PZS přejezdu P7935 v km 17,872
- PS 11-01-32 Úpravy PZS P7935 v km 18,653
- PS 11-02-71 Informační zařízení zast. Hrubá Voda
- PS 11-02-51 Přelozky mimosilničních svařovacích strojů
- SO 11-72-01 Technologický objekt
- SO 11-86-01 Elektrická přípojka PZZ a úprava osvětlení nástupišť
- SO 11-01-01 Zeleňinná svislek v km 17,872
- SO 11-01-01 Zeleňinná spodek v km 17,872
- SO 11-01-01 Přezjezdová konstrukce v km 17,872
- SO 11-02-02 Přezjezdová konstrukce v km 17,872-objezdná trasa
- SO 11-90-01 Přístupová komunikace
- SO 11-76-01 Demolice strážního domku a přístrěšku
- SO 11-76-02 Odstránění studny u strážního objektu

LEGENDA:

	Obvod stavby na hranici dražního pozemku
	Obvod stavby na hranici mimodražního pozemku
	Obvod stavby na česti mimodražního pozemku
	Bod na hranici obvodu stavby
<p>hranice dražního pozemku – SŽ, s.o. předpokládána změna průběhu vlastnické hranice</p>	

Revize:	Datum:	Pojas:	Kontrola:			
000	08.11.2021	Definování odpovědní dokumentace	Ing. Petr Szabo			
Název stavby/akce:	Rekonstrukce TZZ Hlubočky – Hrubá Voda včetně PZS a přejezdu (P7535) v km 17,872 trati Olomouc – Opava		Označení IŠ-koč: S6220098-7			
Název části:	Geodetický podklad		Označení zhotovitele: 2003194-01			
Název objektu:			Označení částí: N.15 Označení objektů/komplexů:			
Název přílohy:	Obvod stavby		Crisis přílohy: 5.2.2			
Název otročské přílohy:	Grafická příloha		Příloha:			
Kraj:	Katastrální území:	Tužstř:				
Olomoucký	Hrubá Voda (648591) Hlubočky (639542)	219126				
Súčet dokumentace:	Datum zpracování:	Formát:	Měřítko:			
DÚSP	08/2021	B x A 4	1:1000			
Strana	Súčet dokumentace	Část	Objekt	Podoba	Příloha	Revize
1	2	3	4	5	6	7

KLAD MAPOVÝCH LISTŮ

2

1