

SEZNAM PS, SO :

k.ú. Hrubá Voda

1136/1

535300

+ 1116600

2920/1

směr Křnov

Fur...

Fut

535200

+ 1116600

15.0

PS 11-01-21

2914

1687/2

1676

1674

535300

~~+ 1116800~~

1












KLAD MAPOVÝCH LISTŮ

2

3

4

LEGENDA:

- | | |
|---|---|
|  | hranice parcely katastru nemovitostí |
|  | slučková čára |
|  | hranice katastrálního území |
|  | hranice drážního pozemku – SŽDC, s.o. |
|  | hranice drážního pozemku – ČD, a.s. |
|  | hranice drážní parcely – SŽDC, s.o. |
|  | osa koleje |
|  | pozemek SŽDC, s.o.. |
|  | číslo pozemku |
|  | číslo vytyčovaného bodu |
|  | hranice drážního pozemku – SŽ, s.o.
předpokládaná změna průběhu vlastnické hranice |

Náležitosti a přesností odpovídá
právním předpisům a podmínkám
písemně dohodnutým s objednavatelem.
Číslo ověření: 360/2021

Revize:	Datum:	Popis:	Kontroloval:
000	08.11.2021	Definitivní odevzdání dokumentace	Ing. Petr Szabo

Název stavby/akce:	Rekonstrukce TZZ Hlubočky – Hrubá Voda včetně PZS a přejezdu (P7535) v km 17,872 trati Olomouc – Opava	Označení (S-kód): S622000187	
		Označení zhotovitele: 2003194-01	
Název části:	Geodetický podklad	Označení části: N.1.5	
Název objektu:		Označení objektu/komplexu:	
Název přílohy:	Koordináčnı vytyčovacı výkres	Číslo přílohy: 4.2.1	
Název dílčí části přílohy:	Grafická příloha	Paré:	
Kraj:	Katastrální územı: Hrubá Voda (648591) Hlubočky (639524)	TUDU: 219126	
Olomoucký			
Stupeň dokumentace:	Datum zpracování:	Formáty:	Měřítko:
DUSP	08/2021	2 x A4	1:1000

S-kód:	Stupeň dokumentace:	Část:	Objekt:	Podobjekt:	Příloha:	Revize:
5 6 2 2 0 0 0 1 8 7	- D U S P	- N 1 5 X X	- X X X X X X X X X X	- X X X	- 4 2 1 X X	- 0 0 0