




|           |       |       |                 |
|-----------|-------|-------|-----------------|
|           |       |       | ČÍSLO SOUPRAVY: |
|           |       |       |                 |
|           |       |       |                 |
| REVIZE Č. | DATUM | ZMĚNA |                 |



**SUDOP BRNO, spol. s r.o.**  
Kounicova 26  
611 36 Brno

|   |  |   |  |
|---|--|---|--|
| OBJEDNAVATEL:   | Správa železnic, s.o.,<br>Stavební správa východ, Nerudova 1, 779 00 Olomouc |   | tel. : +420 972 625 804<br>E-mail: sudop@sudop-brno.cz   |
| PROFESNÍ SKUPINA:   | 14<br>GEODEZIE   | VEDOUcí PROF. SKUPINY<br>ING. JIŘÍ NANIŠTA  | GENERÁLNÍ ŘEDITEL<br>ING. KAMIL CHMELA   |
| ODPOVĚDNÝ PROJ. ZAKÁZKY<br>ING. JIŘÍ PELC  | ODPOVĚDNÝ PROJ. PS, SO   | NAVRHL, VYPRACOVAL<br>ING. JIŘÍ NANIŠTA  | KONTROLOVAL<br>ING. JIŘÍ NANIŠTA  |
| KRAJ : Jihomoravský   | POVĚŘENÝ OÚ : Břeclav  |   | STUPEŇ : DUSP+PDPS   |
| Úprava neutrálních úseků u TT Břeclav -<br>t.ú. Břeclav – Hrušky  |  |   | ZAK. ČÍSLO<br>19125-01-1020  |
|   |  |   | ARCH. ČÍSLO<br>2020230002  |
| Geodetická dokumentace  |  |   | MĚŘITKO  |
|   |  |   | POČET FORMÁTŮ  |
|   |  |   | DATUM: 02/2021   |
|   |  |   | ČÁST DOKUM.<br>4   |
|   |  |   | PŘÍLOHA  |