



## Informace o pozemku

Parcelní číslo: [520/11](#)   
Obec: [Trhanov \[554359\]](#)   
Katastrální území: [Trhanov \[768065\]](#)  
Číslo LV: [1](#)  
Výměra [m<sup>2</sup>]: 570  
Typ parcely: Parcela katastru nemovitostí  
Mapový list:  
Určení výměry: Graficky nebo v digitalizované mapě  
Druh pozemku: trvalý travní porost



## Vlastníci, jiní oprávnění

### Vlastnické právo

Podíl

Obec Trhanov, č. p. 63, 34533 Trhanov

## Způsob ochrany nemovitosti

### Název

zemědělský půdní fond

## Seznam BPEJ

### BPEJ      Výměra

[74702](#)  570

## Omezení vlastnického práva

Nejsou evidována žádná omezení.


## Jiné zápisy

### Typ

Změna výměr obnovou operátu

Změna číslování parcel

 Řízení, v rámci kterých byl k nemovitosti zapsán cenový údaj

Nemovitost je v územním obvodu, kde státní správu katastru nemovitostí ČR vykonává [Katastrální úřad pro Plzeňský kraj](#),  
[Katastrální pracoviště Domažlice](#) 

Zobrazené údaje mají informativní charakter. Platnost dat k 16.06.2021 09:00.