



Informace o pozemku

Parcelní číslo:	1644/16 
Obec:	Trhanov [554359] 
Katastrální území:	Trhanov [768065]
Číslo LV:	810
Výměra [m ²]:	2696
Typ parcely:	Parcela katastru nemovitostí
Mapový list:	
Určení výměry:	Ze souřadnic v S-JTSK
Způsob využití:	silnice
Druh pozemku:	ostatní plocha



Vlastníci, jiní oprávnění

Vlastnické právo	Podíl
Plzeňský kraj, Škroupova 1760/18, Jižní Předměstí, 30100 Plzeň	
Hospodaření se svěřeným majetkem kraje	Podíl
Správa a údržba silnic Plzeňského kraje, příspěvková organizace, Koterovská 462/162, Koterov, 32600 Plzeň	

Způsob ochrany nemovitosti

Nejsou evidovány žádné způsoby ochrany.

Seznam BPEJ

Parcela nemá evidované BPEJ.


Omezení vlastnického práva

Typ
Věcné břemeno zřizování a provozování vedení

Jiné zápisy

Nejsou evidovány žádné jiné zápisy.

📍 **Řízení, v rámci kterých byl k nemovitosti zapsán cenový údaj**

Nemovitost je v územním obvodu, kde státní správu katastru nemovitostí ČR vykonává [Katastrální úřad pro Plzeňský kraj, Katastrální pracoviště Domažlice](#) 

Zobrazené údaje mají informativní charakter. Platnost dat k 16.06.2021 09:00.