








TABULKA POČÍTAČŮ NÁPRAV (umístěny v RD PZZ km 8,750 (P691))	
ÚSEK	SNÍMAČE
T1DP	PBDP1, PBDP3
T2DP	PBDP2, PBDP4
T3DP	PBDP4, PBDP5, PBDP6, PBDP7, PBDP8, PBDP9

LEGENDA:

☐ Hranice obvodu nákladíště (dle předpisu SŽ D1 s účinností od 1.července 2022)

Revize:	Datum:	Popis:	Kontroloval:
001	20.06.2021	Dokumentace k připomínkovému řízení	Ing. Marek Tyr
002	20.07.2021	Dokumentace ke stavebnímu řízení	Ing. Marek Tyr

Stavebník/Investor:	Správa železnic, státní organizace	
Adresa:	Dlážděná 1003/7, 110 00 Praha 1	
Zástupce investora:	Stavební správa západ	
Adresa:	Sokolovská 1995/278, 190 00 Praha 9	

Zhotovitel stavby:	TMS Projekt s.r.o.				
Adresa:	Dubičné 106, 373 71 Dubičné				
Kontakt:	T: +420 378 229 850 E: projekce@tmsplzen.cz				
Zhotovitel objektu:	TMS Projekt s.r.o.				
Adresa:	Dubičné 106, 373 71 Dubičné				
Kontakt:	T: +420 378 229 850 E: projekce@tmsplzen.cz				
Hlavní projektant (HIP):	Specialista:	Odpovědný projektant:	Zpracovatel:		
Ing. Marek Tyr 	Miroslava Rollingerová 	Ing. Petr Štengl 	Miroslava Rollingerová 		

Název stavby/akce:	Zvýšení bezpečnosti na přejezdu P691 v km 8,750 na trati Domažlice - Planá	Označení (S-kód):	
		S632000490	
Název části:	PZZ v km 8,750(P691)	Označení zhotovitele:	
		336/SOD/20	
Název objektu:		Označení části: D.1.1.3	
Název přílohy:	Situační schéma	Označení objektu/komplexu: PS 01-01-31	
Kraj:	Katastrální území:	TUDU:	Číslo přílohy: 0200.
Plzeňský	Trhanov [768065]	033104	
Stupeň dokumentace:	Datum zpracování:	Formáty:	Měřítko:
DUSP	06/2021		