




			ČÍSLO SOUPRAVY:
REVIZE Č.	DATUM	ZMĚNA	



MORAVIA CONSULT Olomouc a.s.
 LEGIONÁŘSKÁ 1085/8 , 779 00 Olomouc

tel.: +420 585 570 444
 IDS: kjee9md
 e-mail: moravia@moravia.cz
 http://www.moravia.cz

OBJEDNATEL	 Správa železnic, státní organizace Zastoupena: Oblastní ředitelství Olomouc, Nerudova 773/1, 779 00 Olomouc			
HLAVNÍ INŽENÝR PROJEKTU	ING. JIŘÍ MALINA		VEDOUcí TÝMU: ING. JIŘÍ MALINA	
ODPOVĚDNÝ PROJ. OBJ., PS	NAVRHL, VYPRACOVAL		KONTRLOVAL	
ING. ZDENĚK DOHNAL	ING. ZDENĚK DOHNAL		ING. JIŘÍ MALINA	
KRAJ: OLOMOUCKÝ	POVĚŘENÝ OÚ: HANUŠOVICE		OBEC: VLASKÉ	
Oprava mostu v km 73,743 na trati Hanušovice Lichkov Návrh vytyčovací sítě			ZAK. ČÍSLO MCO	20-061-232-SR
			ÚČEL	DSP
			DATUM	PROSINEC 2020
			FORMÁT	
			MĚŘÍTKO	
Technická zpráva			ČÁST E.4.3	POŘ.Č. 1.

1. VŠEOBECNÉ ÚDAJE

Název akce: „Oprava mostu v km 73,743 na trati Hanušovice Lichkov“
Účel: DSP (dokumentace pro stavební povolení)
Část: E.4 – Geodetický podklad pro projektovou činnost zpracovaný podle jiných právních předpisů
Datum: prosinec 2020

Kraj: Olomoucký
Okres: Šumperk
Pověřený OÚ: Hanušovice
Obec: Vlaské
Kat. území: Vlaské

Objednatel: Správa železnic, státní organizace
Stavební správa východ, Nerudova 1, 779 00 Olomouc

Zhotovitel: MORAVIA CONSULT Olomouc a.s.
Legionářská 1085/8, 779 00 Olomouc

Dokumentace pro stavební povolení je zpracována v souřadnicovém systému S-JTSK a ve výškovém systému Bpv v prostorovém rámci definovaném železničním bodovým polem.

3. NÁVRH VYTYČOVACÍ SÍTĚ

Jako vytyčovací síť pro vytyčení stavby a pro následné zaměření skutečného provedení stavby bude použito železniční bodové pole. Geodetické údaje o bodech železničního bodového pole byly získány v oddělení geomatiky a centrální dokumentace Správy železniční geodézie Olomouc. Uvedené železniční bodové pole bylo rovněž použito pro vyhotovení mapových podkladů pro projektování.

V zájmovém území předmětné stavby (s dostatečným přesahem) se nacházejí body železničního bodového pole

TÚ 1331 Hanušovice - Lichkov body č. 517 - 525 km 73,2 – 74,4

Při vlastním zahájení stavby bude ověřena aktuálnost geodetických údajů u správce železničního bodového pole a bude uskutečněna kompletní kontrola vytyčovací sítě (kontrolní polohové a výškové zaměření).

Přehled bodů vytyčovací sítě (železničního bodového pole)

s rozdělením na body, které budou v průběhu stavby

- zachovány
- ohroženy a v případě náležité ochrany zachovány
- zničeny

TÚ 1331 Hanušovice - Lichkov

- zachování 517 - 525
- ohrožení -
- zničení -

Body základního polohového bodového pole a body zhušťovací nejsou stavbou dotčeny.