

# EVIDENČNÍ LIST HLÁSNÉHO PROFILU

HAVÍŘOV

KATEGORIE:

C

Tok: Lučina  
 Stanice: Havířov ř. km. 19,966  
 GPS: 49°46'6.531"N, 18°26'4.719"E  
 Obec: Havířov  
 ORP: Havířov  
 Kraj: Moravskoslezský

Hladinoměr je umístěn na mostku přes Lučinu v ulici Mezdolí

Číslo hydrologického pořadí: 2-03-01-070






Průměrný vodní stav (cm): 10

Nejvyšší zaznamenaný vodní stav (cm):

Zaznamenaný vodní stav (datum):



Stupně povodňové aktivity (cm)

I.SPA	bdělost		175
II.SPA	pohotovost		210
III.SPA	ohrožení		232
IV.SPA	extrémní ohrožení		-
	sucho		-

Provozovatel stanice: Město Havířov

Hlásný profil sleduje: Město Havířov

Příjemce hlášení překročení směrodatných stavů SPA –  
 ORP a sousedních obcí:

Příjemci varovných SMS zpráv:

předseda PK  
 místopředseda PK  
 tajemník PK  
 členové PK  
 PK obci níže po toku

Náhradní pozorování za povodně zajišťuje:

- Městská policie
- Jednotka SDH

Četnost hlášení SPA

I.SPA	1x denně
II.SPA	4x denně
III.SPA	3-hodinové intervaly

Vodočetná lat': NE

Přenos dat: ANO

SMS: ANO

Centrum automatického sběru dat: <http://hladiny-vox.pwsplus.eu/>

Naměřená data jsou dostupná na: <http://hladiny-vox.pwsplus.eu/Senzors/Details/3319>

Související digitální povodňový plán: <https://dppmsk.hzsmsk.cz/C3MclientWeb/servlet?instid=555088&typmj=obec>

### Mapa umístění:

