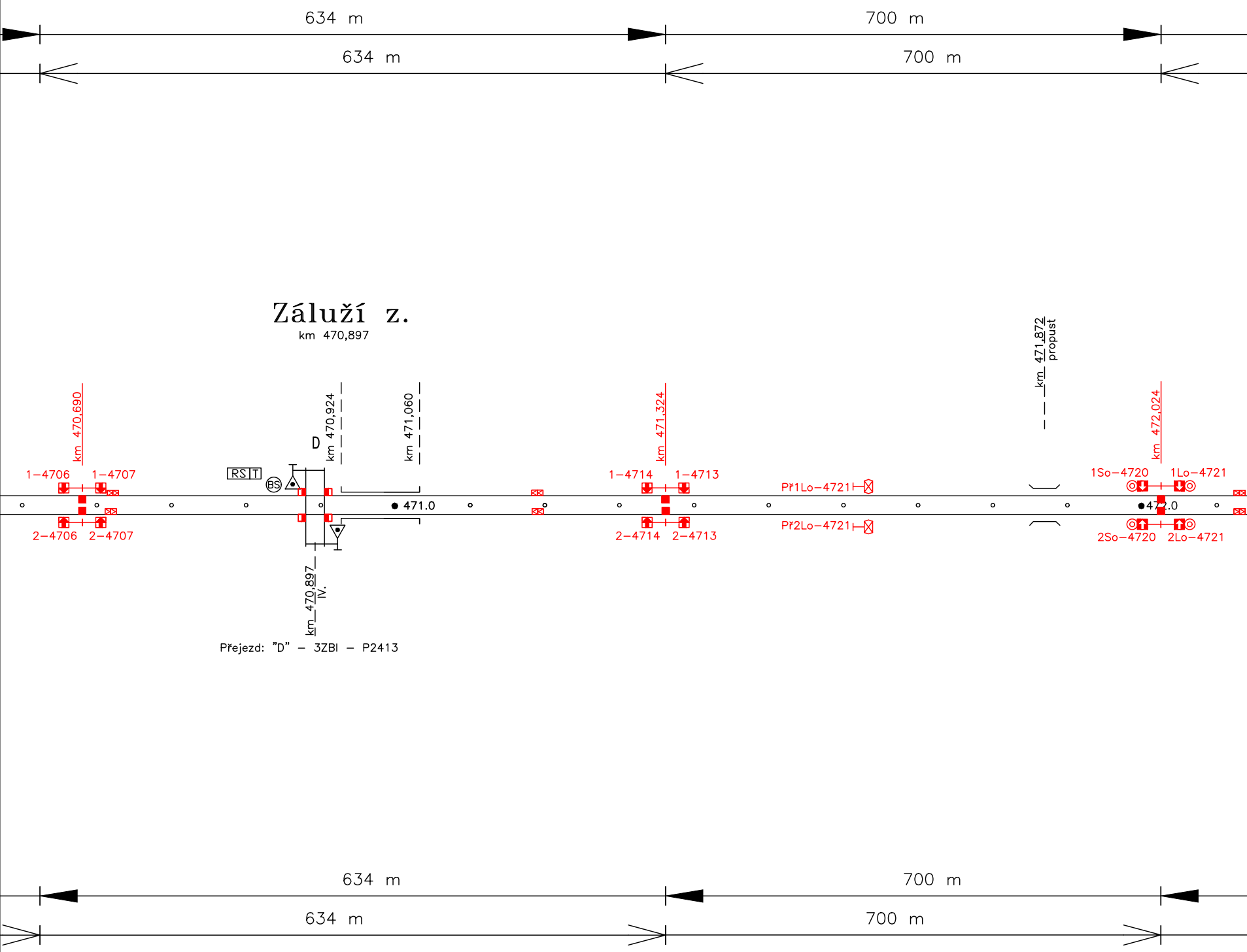
634 m
700 m
634 m
700 m
Záluží z.
km 470,897
km 470,690
km 470,924
km 471,060
D
km 471,324
km 471,872
propust
km 472,024
1-4706
1-4707
RS T
BS
1-4714
1-4713
Př1Lo-4721
1So-4720
1Lo-4721
471.0
472.0
2-4706
2-4707
2-4714
2-4713
Př2Lo-4721
2So-4720
2Lo-4721
km 470,897
IV.
Přejezd: "D" – 3ZBI – P2413
634 m
700 m
634 m
700 m

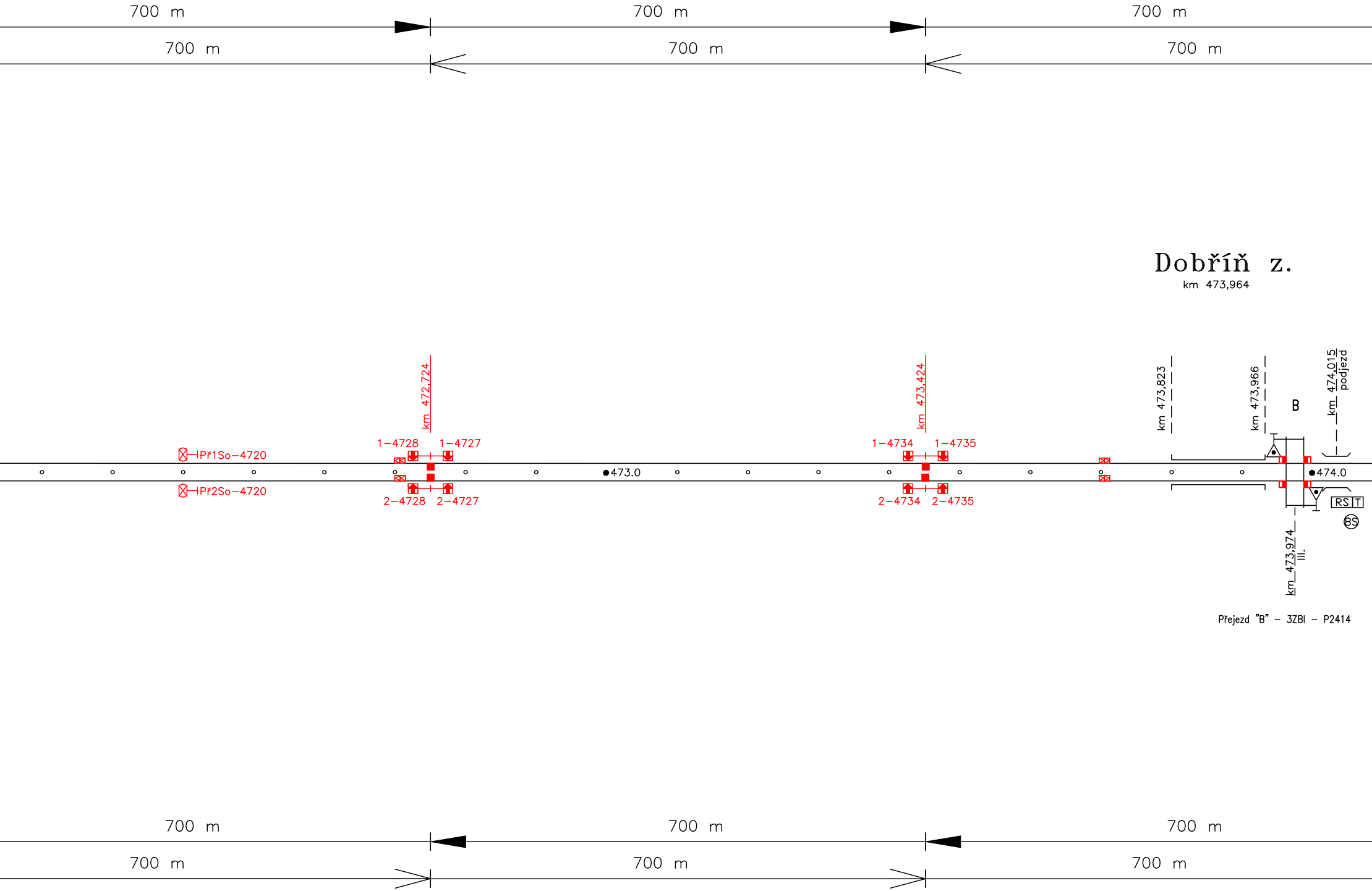
700 m
700 m
700 m
700 m
700 m
700 m
Dobříň z.
km 473,964
km 472,724
km 473,424
km 473,823
km 473,966
B
km 474,015
podjezd
PřlSo–4720
Př2So–4720
1–4728
1–4727
2–4728
2–4727
473.0
1–4734
1–4735
2–4734
2–4735
474.0
RS
T
BS
km 473,974
III.
Přejezd "B" – 3ZBI – P2414
700 m
700 m
700 m
700 m
700 m
700 m

Roudnice–Bezděkov z.

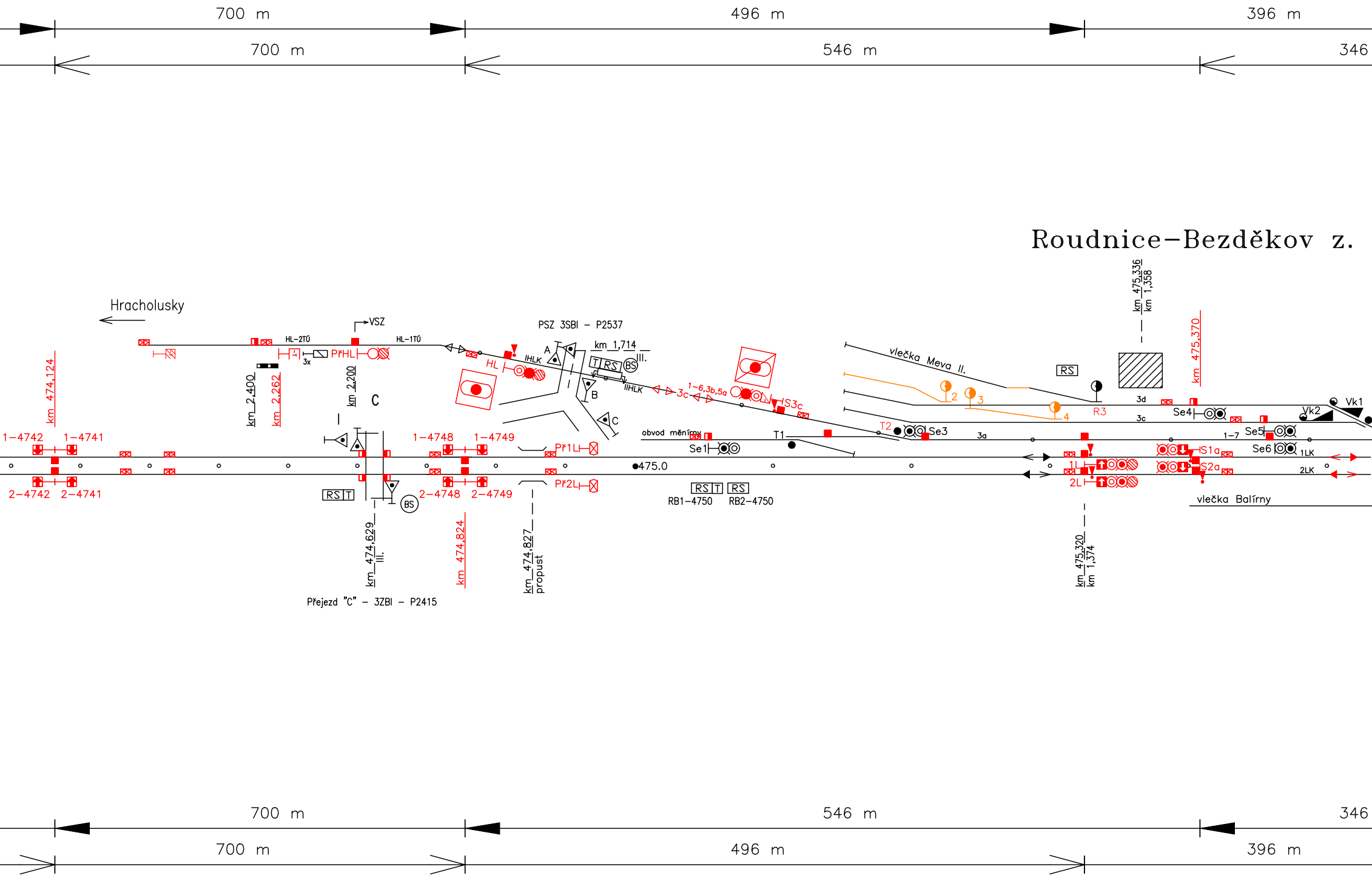
700 m
496 m
396 m
700 m
546 m
346
Hracholusky
VSZ
HL–2TÚ
HL–1TÚ
PřHL
3x
PSZ 3SBI – P2537
km 1,714
III.
A
B
C
IHLK
IIHLK
HL
T
RS
BS
3c
1–6,3b,5a
S3c
vlečka Meva II.
RS
km 475,336
km 1,358
km 475,370
2
3
4
R3
3d
3c
3a
Se4
Se3
Se5
Se6
Vk1
Vk2
1–7
1LK
2LK
T2
T1
obvod měnírny
Se1
●475.0
S1a
S2a
1L
2L
vlečka Balírny
km 474,124
km 2,400
km 2,262
km 2,200
C
1–4742
1–4741
2–4742
2–4741
1–4748
1–4749
2–4748
2–4749
Př1L
Př2L
RS T
BS
RS T
RS
RB1–4750
RB2–4750
km 474,629
III.
km 474,824
km 474,827
propust
km 475,320
km 1,374
Přejezd "C" – 3ZBI – P2415
700 m
546 m
346
700 m
496 m
396 m

ŽST Roudnice nad L

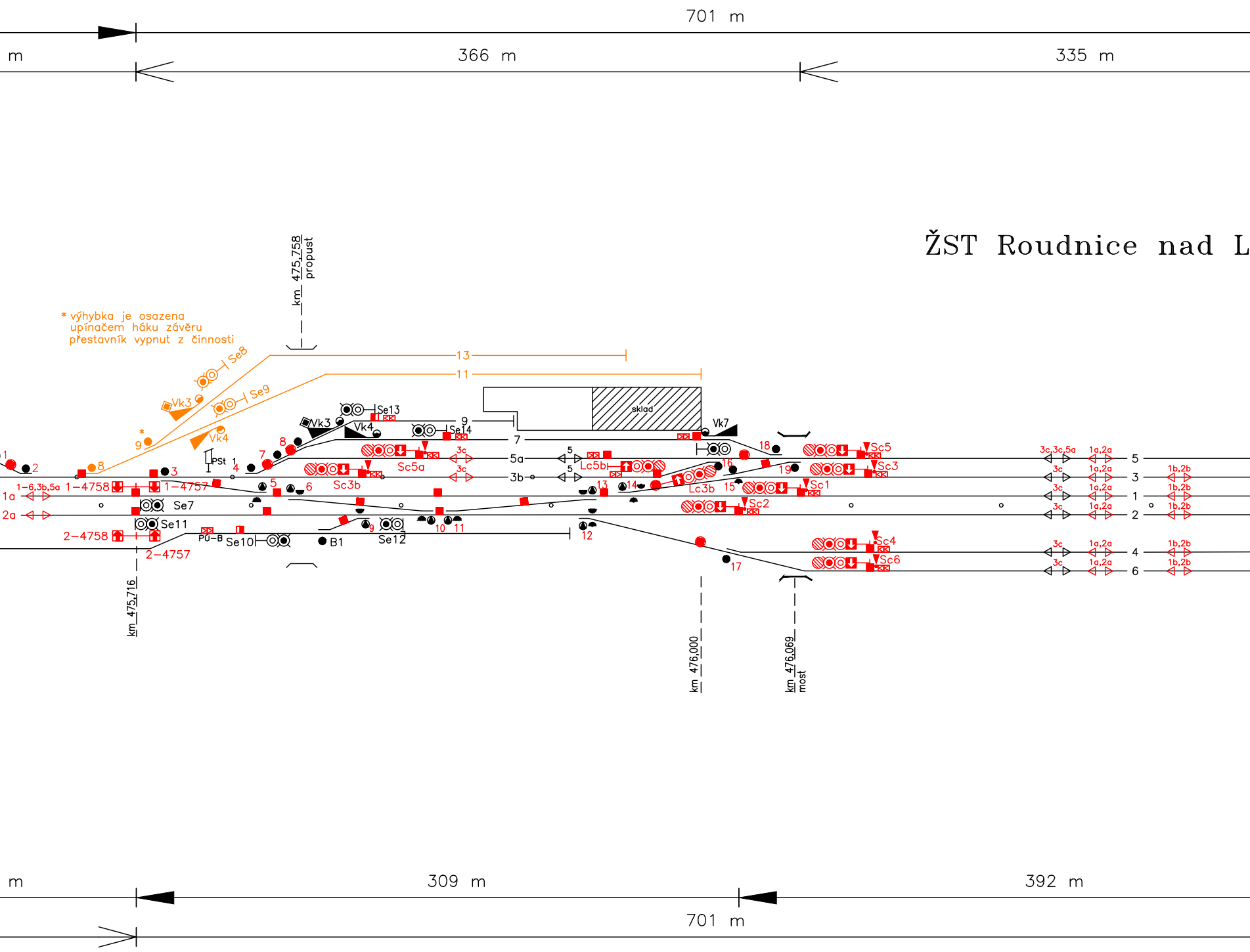

701 m
m
366 m
335 m
km 475,758 propust
* výhybka je osazena
upínačem háku závěru
přestavník vypnut z činnosti
Se8
Vk3
Se9
Vk4
*
9
8
13
11
sklad
Vk7
Se13
Vk3
Vk4
9
Se14
7
5
5a
3b
3
1
1a
2
2a
4
6
1-6,3b,5a
1-4758
1-4757
2-4758
2-4757
Se7
Se11
Se10
Se12
PU-B
B1
PSt 1
Sc5a
Sc3b
Lc5b
Lc3b
Sc5
Sc3
Sc1
Sc2
Sc4
Sc6
3c
3c,3c,5a
1a,2a
1b,2b
1
2
3
4
5
6
7
8
9
10
11
12
13
14
15
16
17
18
19
km 475,716
km 476,000
km 476,069 most
309 m
392 m
701 m

abem

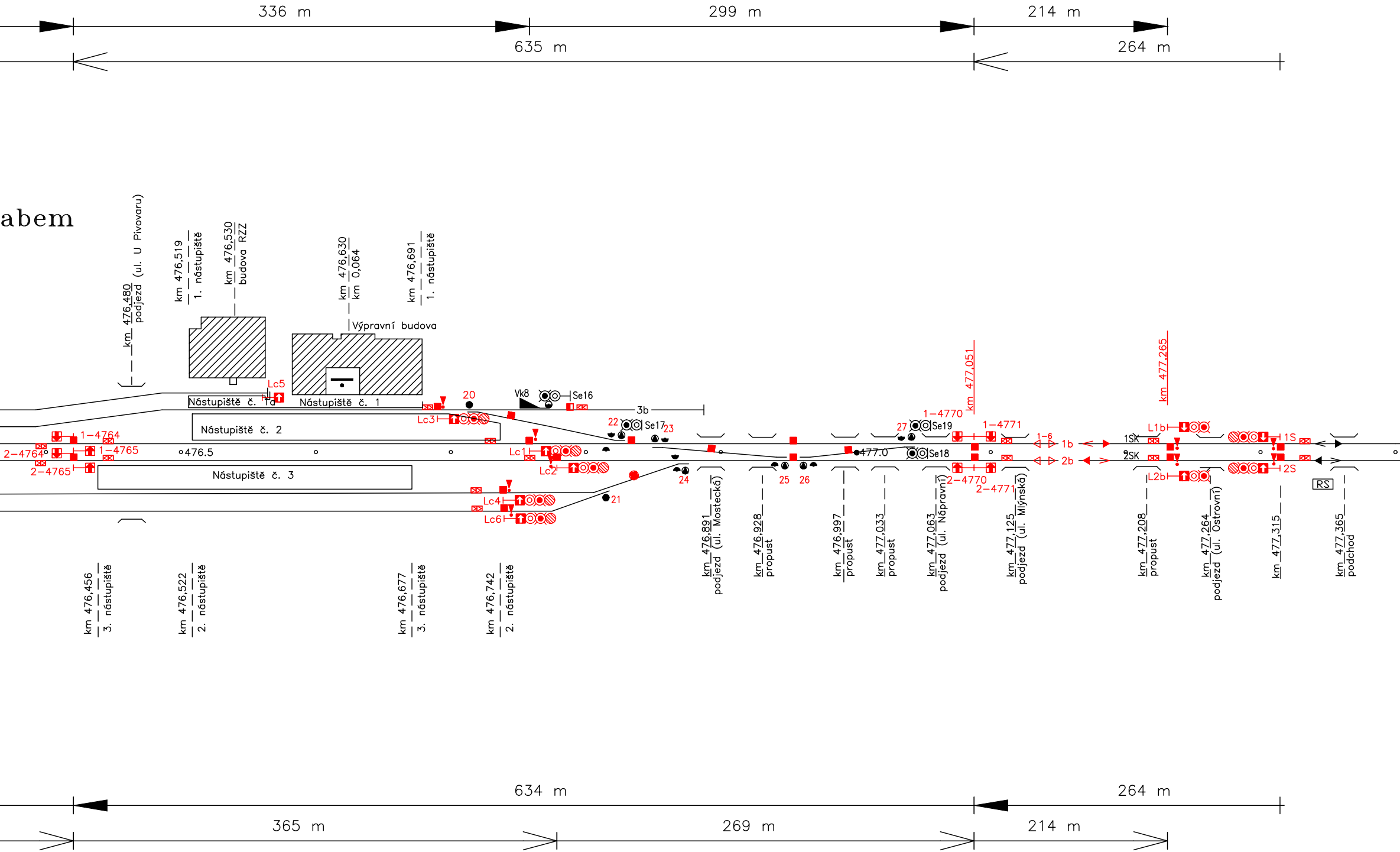
336 m
299 m
214 m
635 m
264 m
km 476,480 podjezd (ul. U Pivovaru)
km 476,519 1. nástupiště
km 476,530 budova RZZ
km 476,630 km 0,064
Výpravní budova
km 476,691 1. nástupiště
Nástupiště č. 1a
Nástupiště č. 1
Nástupiště č. 2
Nástupiště č. 3
Lc5
Lc3
Lc1
Lc2
Lc4
Lc6
20
21
22
23
24
25
26
27
Vk8
Se16
Se17
Se19
Se18
3b
1-4764
2-4764
1-4765
2-4765
476.5
477.0
1-4770
2-4770
1-4771
2-4771
km 477,051
km 477,265
1-6
1b
2b
1SK
2SK
L1b
L2b
1S
2S
RS
km 476,891 podjezd (ul. Mostecká)
km 476,928 propust
km 476,997 propust
km 477,033 propust
km 477,063 podjezd (ul. Nápravní)
km 477,125 podjezd (ul. Mlýnská)
km 477,208 propust
km 477,264 podjezd (ul. Ostrovní)
km 477,315
km 477,365 podchod
km 476,456 3. nástupiště
km 476,522 2. nástupiště
km 476,677 3. nástupiště
km 476,742 2. nástupiště
634 m
264 m
365 m
269 m
214 m

LEGENDA

—	stávající stav
—	nový stav
—	rušený stav

Revize:	Datum:	Popis:	Kontroloval:

Název stavby/akce:	„ETCS státní hranice Německo - Dolní Žleb - Kralupy n Vlt.“	S-kód:	**S631600114**
		Zakázka:	**2020/0105**
Název části:	Zabezpečovací zařízení	Označení části:	**D.1.1**
Název objektu:		Číslo objektu/komplexu:	**-**
Název přílohy:	**Situační schéma**	Zpracovatel přílohy:	Ing. Marek Guspan
Název dílčí části přílohy:	Situační schéma Roudnice nad Labem		

Kraj:	Katastrální uzemí:	TUDU:
Středočeský, Ústecký	Záluží u Roudnice n.L. [627909], Dobříň [627887], Roudnice nad Labem [741647]	0801

Dokumentace:				Číslo přílohy:
Stupeň dokumentace:	Datum zpracování:	Formáty:	Měřítko:	
ZD	12/2022	10 x A4	-	**2 0109**

S-kód:	Stupeň dokumentace:	Část:	Objekt:	Podobjekt:	Příloha:
S631600114	_ZDXX	_D11XX	_XXXXXXXX	_XX	_2_0109_00