



TOP CON SERVIS s.r.o.
Lenka Hluší
Ke Stírce 1824/56
182 00 Praha

Naše značka:
13543/22/OVP/Z

Vyřizuje:
Ing. Lenka Špačková

Datum:
17.1.2023

**Toto vyjádření je vydáváno ve smyslu zákona č. 458/2000 Sb. a zákona č. 183/2006 Sb.,
má platnost 2 roky od data jeho vydání.**

Věc: Cyklostezka A50 – podchod Stoliňská, Předstihový objekt

SOUHLASNÉ STANOVISKO

okres: území Hlavního města Prahy
k.ú.: Horní Počernice

Toto vyjádření je podkladem pro společné územní a stavební řízení.

Dotčené sítě:

Plynárenská telekomunikační zařízení:
Metalický kabel

Podmínky:

1. Na základě předložené dokumentace a žádosti ze dne 22.12.2022 a v návaznosti na naše předchozí vyjádření č. 12493/22/OVP/Z ze dne 18.11.2022 Vám sdělujeme, že s realizací výše uvedené akce souhlasíme za dodržení následujících podmínek:

2. - Požadujeme předložit realizační projekt k telekomunikační síti NET4GAS, s.r.o. a časový harmonogram, který musí být projednán a odsouhlasen servisní organizací NET4GAS pro zajištění provozu dálkových kabelů - p. Ladislav Hess, e-mail: ladislav.hess@fiberservices.cz, mobil: 603151951. Bez schváleného harmonogramu prací nebudou práce v ochranném pásmu telekomunikační sítě NET4GAS povoleny.
- V místech odkrytí kabelu telekomunikační sítě NET4GAS musí být provedena taková opatření, aby nedošlo k poškození nebo k prověšení kabelu NET4GAS.
- Místa případných přejezdů kabelů telekomunikační sítě NET4GAS těžkou technikou v době výstavby musí být zpevněna rozebíratelnými silničními panely s přesahem minimálně 1,5 m od půdorysu trasy na obě strany a dále je nutné zřídit taková opatření, aby přejezdy v jiných místech nebyly možné. Jízdy v podélném směru kabelu nejsou dovoleny.

3. Další závazné podmínky:

- Před zahájením prací se musí vytyčit telekomunikační zařízení NET4GAS včetně určení hloubky uložení.
- Veškeré zemní práce v ochranném pásmu telekomunikačních zařízení NET4GAS budou prováděny ručně za přímého dozoru pracovníků servisní organizace Fiber Services, kteří jsou oprávněni stanovit další podmínky a požadavky k ochraně kabelů telekomunikační sítě NET4GAS.
- O vytyčení a stanovení podmínek pro práce v ochranném pásmu požádejte min. 15 dní před zahájením prací (viz odkaz níže).
- Bez vytyčení a přesného určení uložení všech zařízení NET4GAS nesmí být stavební činnosti zahájeny. O provedeném vytyčení bude sepsán protokol.
- Vytyčení podzemních zařízení a event. dozor při pracích v blízkosti telekomunikačních zařízení Vám na základě objednávky provede příslušný Region. V písemné objednávce prací uveďte následující adresu: Fiber Services, a.s., Křížíkova 237/36a, 186 00 Praha 8.
- Před záhřnem stavby nám bude předáno zaměření skutečného provedení stavby v místě křížení/souběhu. Zaměření bude dodáno ve formátu *.dgn v S-JTSK. Bude uveden typ vedení (nadzemní, podzemní), investor stavby a v místě křížení bude vyznačen výškový rozdíl mezi stavbou a telekomunikačním zařízením. Bez tohoto

13543/22/OVP/Z, str. 1 / 2

zaměření nebude provedeno řádné převzetí křížení zpět majiteli.

4. V případě nedodržení našich podmínek se Vaší činností dopouštíte přestupku/správního deliktu dle energetického zákona.

Ostatní informace:

1. Každý zásah do ochranného a bezpečnostního pásma musí být projednán s naším útvarem pro každou plánovanou akci jednotlivě. Žádosti zasílejte přes webovou podatelnu: www.net4gas.cz (Žádost o vyjádření)

2. V zájmovém území, které je přílohou tohoto dokumentu, se nacházejí plynárenská zařízení provozovaná společností NET4GAS, s.r.o. Upozorňujeme, že na daném území se mohou nacházet plynárenská zařízení jiných vlastníků či správců a zařízení nefunkční/neprovozovaná.

Kontakty na vytyčení nebo oznámení o zahájení prací:

Žádost o vytyčení plynárenských a telekomunikačních zařízení nebo oznámení o zahájení prací podejte elektronicky na: <https://v3s.net4gas.cz/ZadostVytyceni>.

V další korespondenci uvádějte vždy naši značku.

NET4GAS, s.r.o.
Na Hřebenech II 1718/8, P.O.BOX 22
140 21 Praha 4 - Nusle
IČ: 27260364
DIČ: CZ27260364 (43)



Aleš Novák
Manažer, Dokumentace soustavy



0m 100m 200m























NET4GAS, s.r.o.

Príloha k vyjádření: 13543/22/OVP/Z

Situace: 1/1

LEGENDA:

	ZÁJMOVÉ ÚZEMÍ
	PLYNOVOD DN 10 - DN 250
	PLYNOVOD DN 300
	PLYNOVOD DN 500
	PLYNOVOD DN 700
	PLYNOVOD DN 800
	PLYNOVOD DN 900
	PLYNOVOD DN 1000
	PLYNOVOD DN 1200
	PLYNOVOD DN 1400
	PLYNOVOD ZÁMĚR
	OPTICKÝ KABEL
	METALICKÝ KABEL
	ANODOVÉ UZEMNĚNÍ
	KABEL PROTIKOROZNÍ OCHRANY
	ELEKTROPŘÍPOJKA
	OPLOCENÍ PLYNÁRENSKÉHO OBJEKTU
	STANICE KATODICKÉ OCHRANY
	ELEKTRICKÁ POLARIZOVANÁ DRENÁŽ
	KORIDOR ZÁMĚRU



Příloha k vyjádření: 13543/22/OVP/Z

Seznam souřadnic předmětu vyjádření:

Souřadnice jsou uvedeny v souřadnicovém systému jednotné trigonometrické sítě katastrální (S-JTSK).

Polygon č. 1 / 1

Y [m]	X [m]
730261.263	1041819.337
730260.205	1041855.144
730166.366	1041858.672
730167.248	1041820.043
730206.583	1041820.748
730216.108	1041821.101