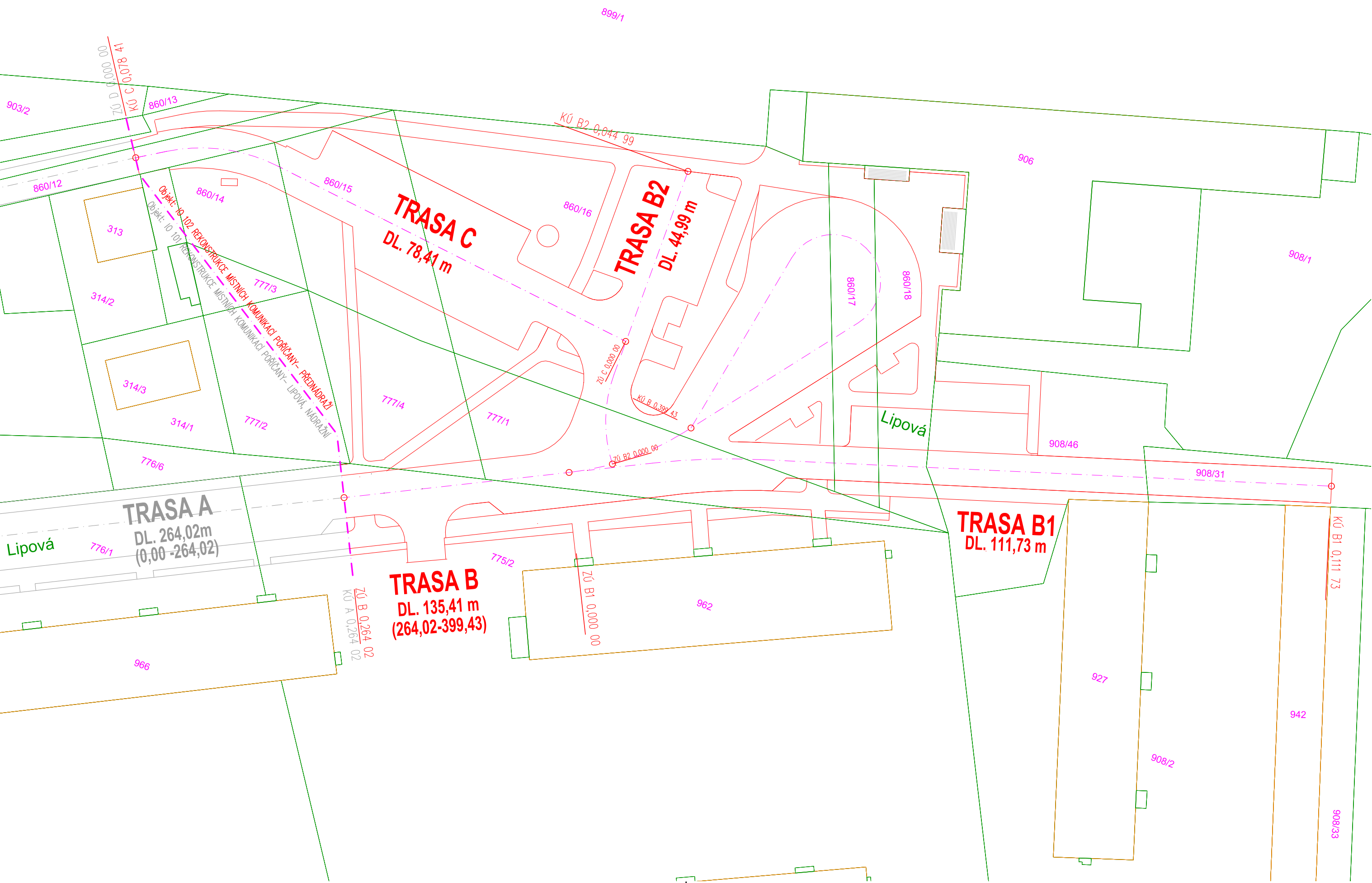


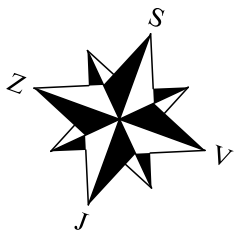
C.2 KATASTRÁLNÍ SITUACE 1:500






LEGENDA

- KATASTRÁLNÍ MAPA
- STÁVAJÍCÍ STAV
- HRANICE TRVALÉ ZÁSTAVBY
- HRANICE ZATRAVNĚNÍ
- IO 01 OSA KOMUNIKACE
- ODVODNĚNÍ DRENÁŽ
- HRANICE BUDOV

DOTČENÉ POZEMKY STAVBA 2022 - Přednádraží		
P.Č.	DRUH	VLASTNÍK
775/2	ostatní plocha	Obec Poříčany, Lipová 235, 28914 Poříčany
777/1	ostatní plocha	Obec Poříčany, Lipová 235, 28914 Poříčany
777/4	ostatní plocha	Obec Poříčany, Lipová 235, 28914 Poříčany
860/10	ostatní plocha	Obec Poříčany, Lipová 235, 28914 Poříčany
860/12	ostatní plocha	Obec Poříčany, Lipová 235, 28914 Poříčany
860/14	ostatní plocha	Obec Poříčany, Lipová 235, 28914 Poříčany
860/15	ostatní plocha	Obec Poříčany, Lipová 235, 28914 Poříčany
860/16	ostatní plocha	Obec Poříčany, Lipová 235, 28914 Poříčany
860/17	ostatní plocha	Obec Poříčany, Lipová 235, 28914 Poříčany
860/18	ostatní plocha	Obec Poříčany, Lipová 235, 28914 Poříčany
908/46	ostatní plocha	Obec Poříčany, Lipová 235, 28914 Poříčany
908/31	ostatní plocha	Obec Poříčany, Lipová 235, 28914 Poříčany



Souřadnicový systém: S-JTSK  
Výškový systém : BpV

Kreslil:	TEREZA FIEDLEROVÁ		 <div>SELLA &amp; AGRETA s.r.o.</div> <div>T.G.Masaryka 620</div> <div>Choceň</div>		
Zpracoval:	TEREZA FIEDLEROVÁ				
Technická kontrola:	ING. MILAN PETR				
Zodp. projektant:	MIROSLAV VURBAL				
Hlavní projektant:	ING. MILAN PETR				
Region: STŘEDOČESKÝ	Okres: KOLÍN		Obec: POŘÍČANY		
Investor: OBEC POŘÍČANY			Stupeň: DSP+DPS		
Akce: REKONSTRUKCE MÍSTNÍCH KOMUNIKACÍ POŘÍČANY – PŘEDNÁDRAŽÍ			Zak. č.: 04-2022-M		
Objekt: SO 102 REKONSTRUKCE MÍSTNÍCH KOMUNIKACÍ POŘÍČANY – PŘEDNÁDRAŽÍ			Arch. č.:		
			Datum: 04/2022		
Obsah: KATASTRÁLNÍ SITUACE			Formát: 9xA4		
			Měřítko: 1:500 Číslo příl. výkresu: C.2		
			Kóty: m		