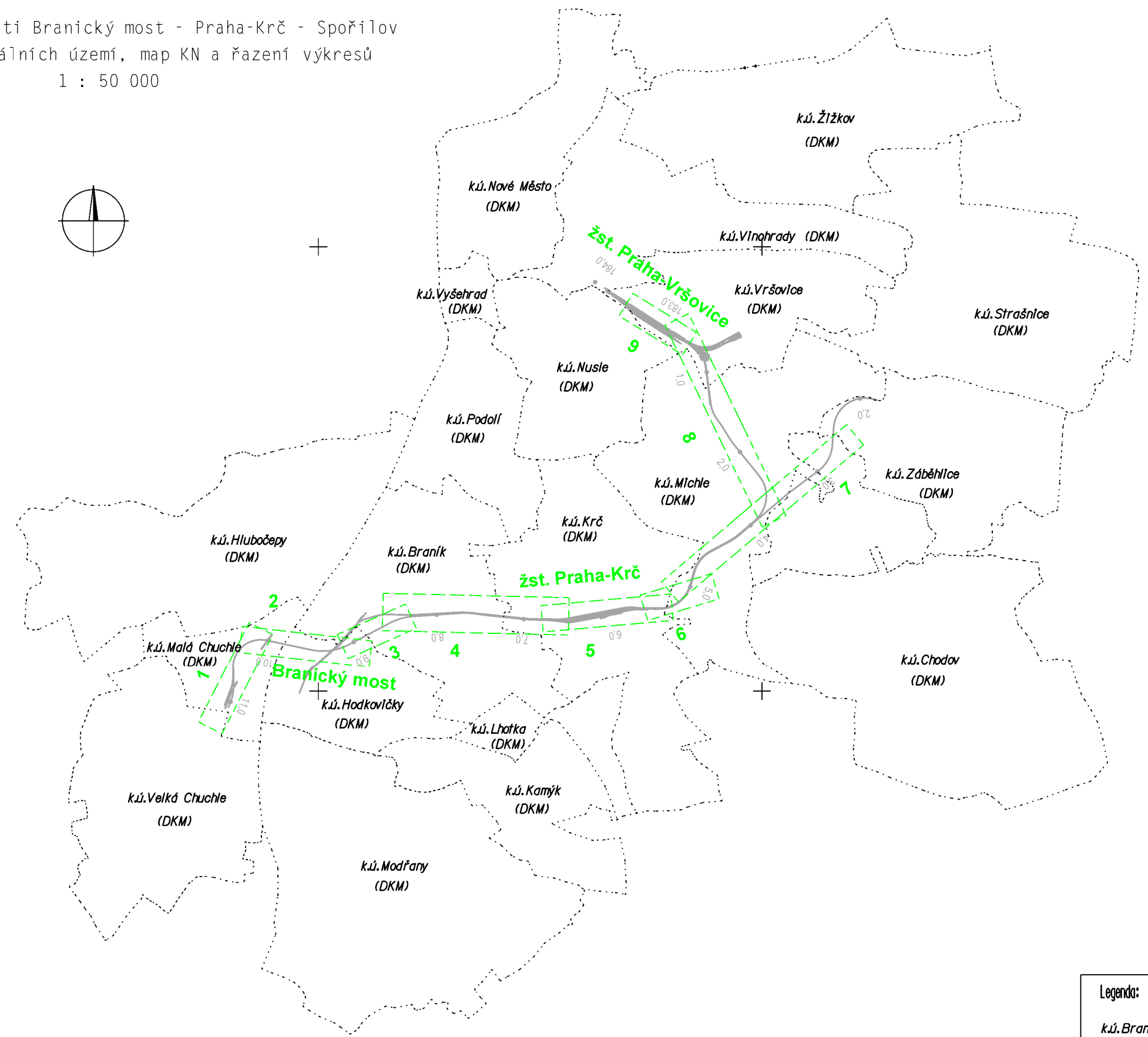


+



$$+ \begin{matrix} X = 1\,045\,000 \\ Y = 735\,000 \end{matrix}$$
$$X = 1\,055\,000 \quad Y = 750\,000$$




20

Staničení trati

Orientační schéma:

Revize:	Datum:	Popis:	Kontroloval:
002	30.11.2022	dokumentace po připomínkovém řízení	Ing. Zbyněk Smáha
001	30.11.2021	dokumentace k připomínkovému řízení	Ing. Zbyněk Smáha

Stavebník / investor:	Správa železnic, státní organizace	 SPRÁVA ŽELEZNIC
Adresa:	Dlažďená 1003/7, 110 00 Praha 1	
Zástupce investora:	Stavební správa západ	
Adresa:	Sokolovská 1955/278, 190 00 Praha 9	

Zhotovitel díla: Adresa: Kontakt:		SEU + SP_Branický most Olšanská 2643/1a, 130 00 Praha 3 T: +420 477 012 250 E: info@sudopeu.cz		 	
Zhotovitel částí / objektu: Adresa: Kontakt:		Ing. Martin Čížinský Olšanská 1a, 130 00 Praha 3 T: +420 420605229105 E: martin.cizinsky@sudop.cz			
Hlavní projektant (HIP):		Ing. Stanislav Žáček	Specialista:		Ing. Roman Čítek

Název stavby / akce:		Zdvoukolejné trati Branický most - Praha-Krč - Spořilov		Označení (S-kód):	S631900070
				Zakázka:	20-004.640
Název části:	Dokladová část pro správní řízení			Označení části:	N.1.5.2
Název objektu:	Geodetický podklad pro projektovou činnost			Číslo objektu / komplexu:	
Název přílohy:	Majetkoprávní část			Číslo přílohy:	2 . 000
Název dílčí části přílohy:	Přehledný výkres územních jednotek				
Odpovědný projektant:	Zpracovatel přílohy:	Měřítko:	1:50 000	Stupeň dokumentace:	
Ing. Martin Čížinský	Ing. Martin Čížinský	Formáty:	3xA4	DUSP	
Kraj:	Katastrální území:	TUDU:		Smluvní datum zpracování:	
Praha	viz textová část	020602, 020604		30.11.2022	

[illegible]

DOKUMENT LZE UŽÍVAT POUZE VE SMYSLU PŘÍSLUŠNÉ SMLOUVY O DÍLO. ŽÁDNÁ JEHO ČÁST NEMŮŽE BÝT DLE ZÁKONA č.121/2000 Sb. KOPÍROVÁNA NEBO JINÝM ZPŮSOBEM ROZŠÍŘOVÁNA BEZ SOUHLASU SUDOP PRAHA a.s.