ZDVOUKOLEJNĚNÍ TRATI BRANICKÝ MOST - PRAHA-KRČ - SPOŘILOV
Odb. Spořilov - Praha-Kačerov - Praha-Krč

Situace M 1:1000

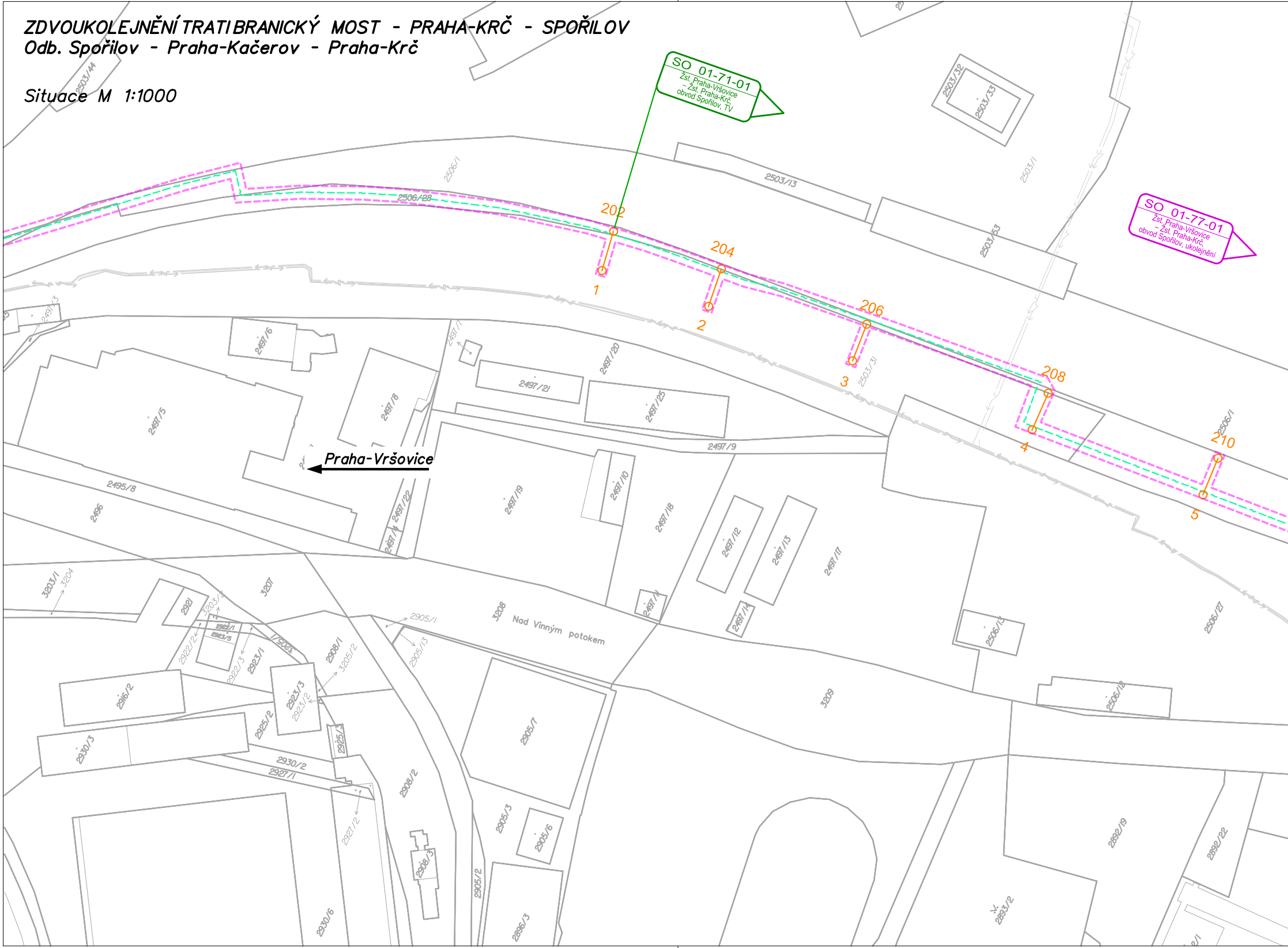
SO 01-71-01
Žst. Praha-Vršovice
– Žst. Praha-Krč,
obvod Spořilov, TV
SO 01-77-01
Žst. Praha-Vršovice
– Žst. Praha-Krč,
obvod Spořilov, ukolejnění
202
204
206
208
210
1
2
3
4
5
Praha-Vršovice
Nad Vinným potokem
2506/28
2506/1
2503/13
2503/1
2503/53
2503/32
2503/33
2503/44
2503/31
2497/3
2497/6
2497/7
2497/5
2497/8
2497/20
2497/21
2497/25
2497/9
2497/19
2497/10
2497/18
2497/22
2497/4
2497/12
2497/13
2497/17
2497/11
2497/14
2495/8
2496
3203/1
3204
3207
3208
3209
2921
3203/2
2922/1
2923/5
2922/2
2922/3
2923/1
3205/1
2908/1
3205/2
2905/1
2905/3
2916/2
2923/3
2923/2
2925/2
2930/3
2930/2
2927/1
2925/1
2905/7
2908/2
2927/2
2905/3
2905/6
2908/3
2905/2
2930/6
2896/3
2506/13
2506/27
2506/12
2892/19
2892/22
2893/2

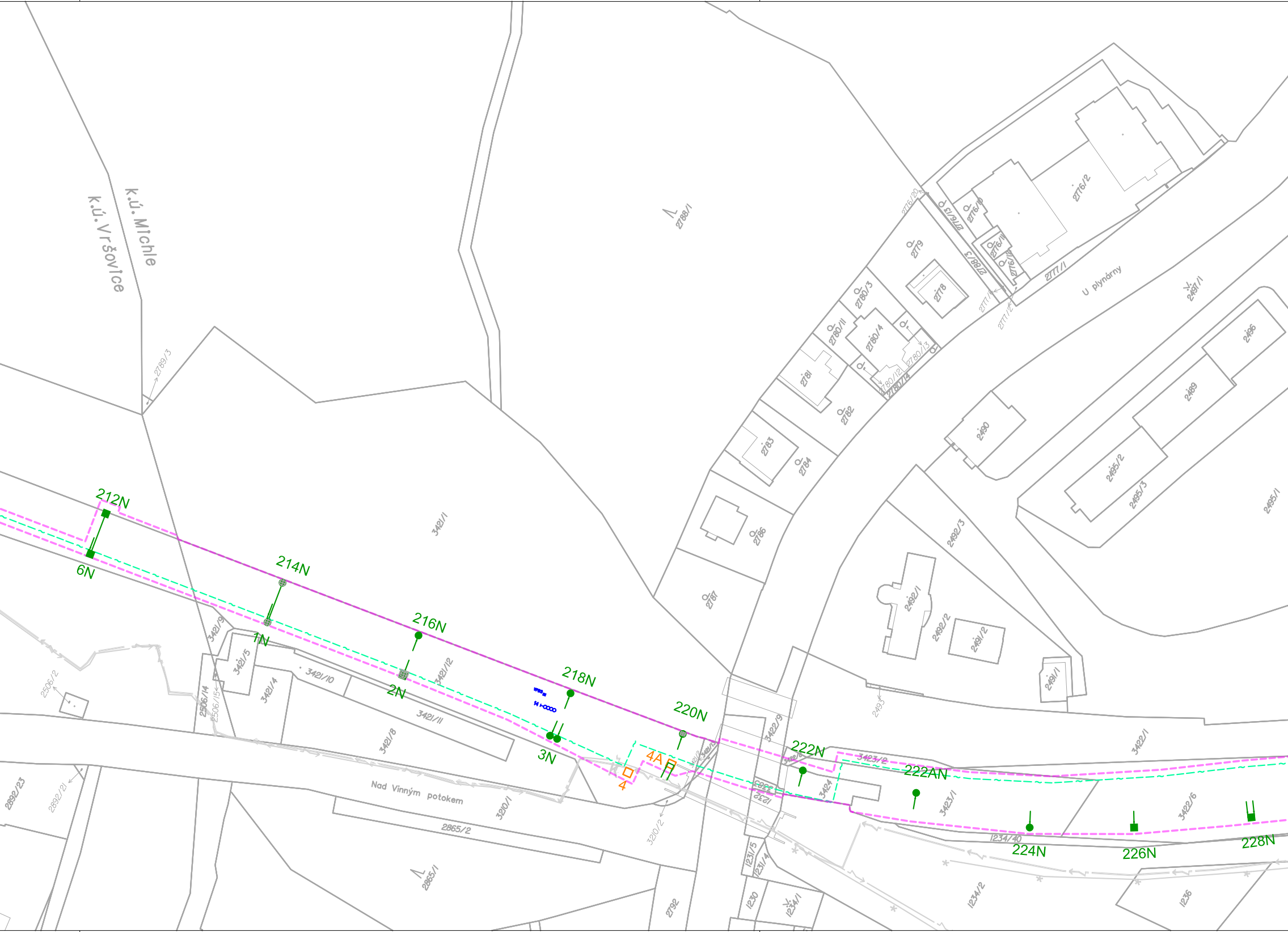
k.ú. Michle
k.ú. Vršovice
2789/3
2788/1
3421/1
212N
6N
214N
1N
216N
2N
218N
3N
220N
4A
4
222N
222AN
224N
226N
228N
3421/9
3421/5
3421/4
3421/10
3421/12
3421/11
3421/8
2506/14
2506/15
2506/2
2892/23
2892/21
Nad Vinným potokem
2865/2
3210/1
3210/2
2865/1
2792
1231/5
1231/4
1230
1234/1
1234/2
1234/40
1236
3424
3423/1
3423/2
3422/1
3422/6
3422/9
2493
2492/3
2492/1
2492/2
2491/2
2491/1
2495/1
2495/2
2495/3
2489
2496
2490
2497/1
U plynárny
2777/1
2777/2
2776/2
2776/20
2776/13
2776/10
2776/11
2776/14
2779
2778
2780/3
2780/11
2780/4
2780/13
2780/12
2780/14
2781
2782
2783
2784
2786
2787

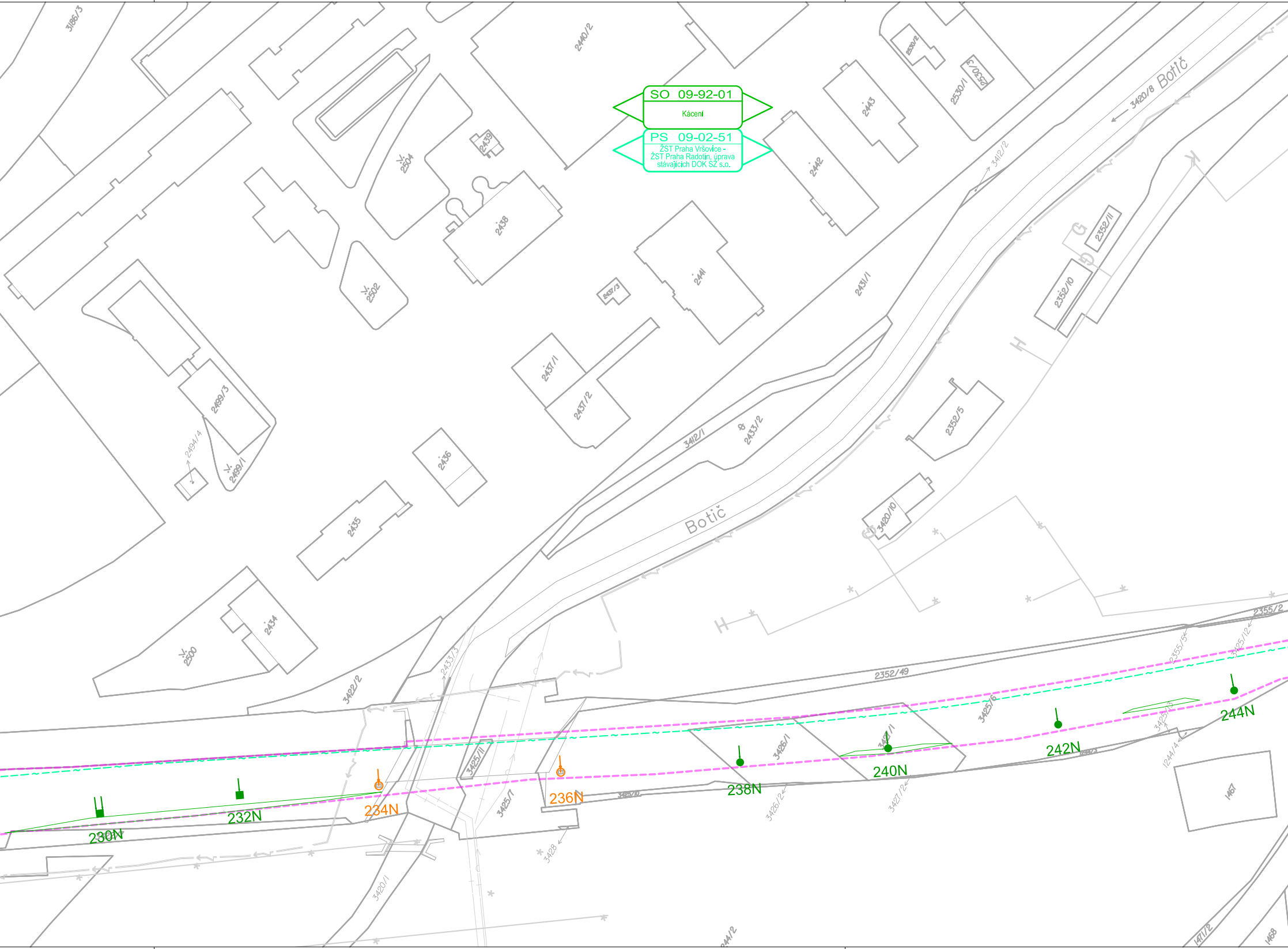
SO 09-92-01
Kácení
PS 09-02-51
ŽST Praha Vršovice -
ŽST Praha Radotín, úprava
stávajících DOK SŽ s.o.
Botič
Botič
3420/8
3186/3
2440/2
2443
2530/2
2530/1
2530/3
2442
2439
2504
2438
2441
2437/3
2431/1
3412/2
2352/11
2352/10
2502
2499/3
2499/1
2494/4
2437/1
2437/2
3412/1
2433/2
2352/5
2436
2435
3420/10
2434
2500
3422/2
2433/3
2355/2
2355/5
3425/12
2352/49
3425/6
3425/13
244N
242N
3427/1
240N
3426/1
3425/11
238N
3426/2
3427/2
236N
3425/1
3425/10
234N
232N
230N
1244/4
1467
3428
3420/1
2244/2
1471/2
1468

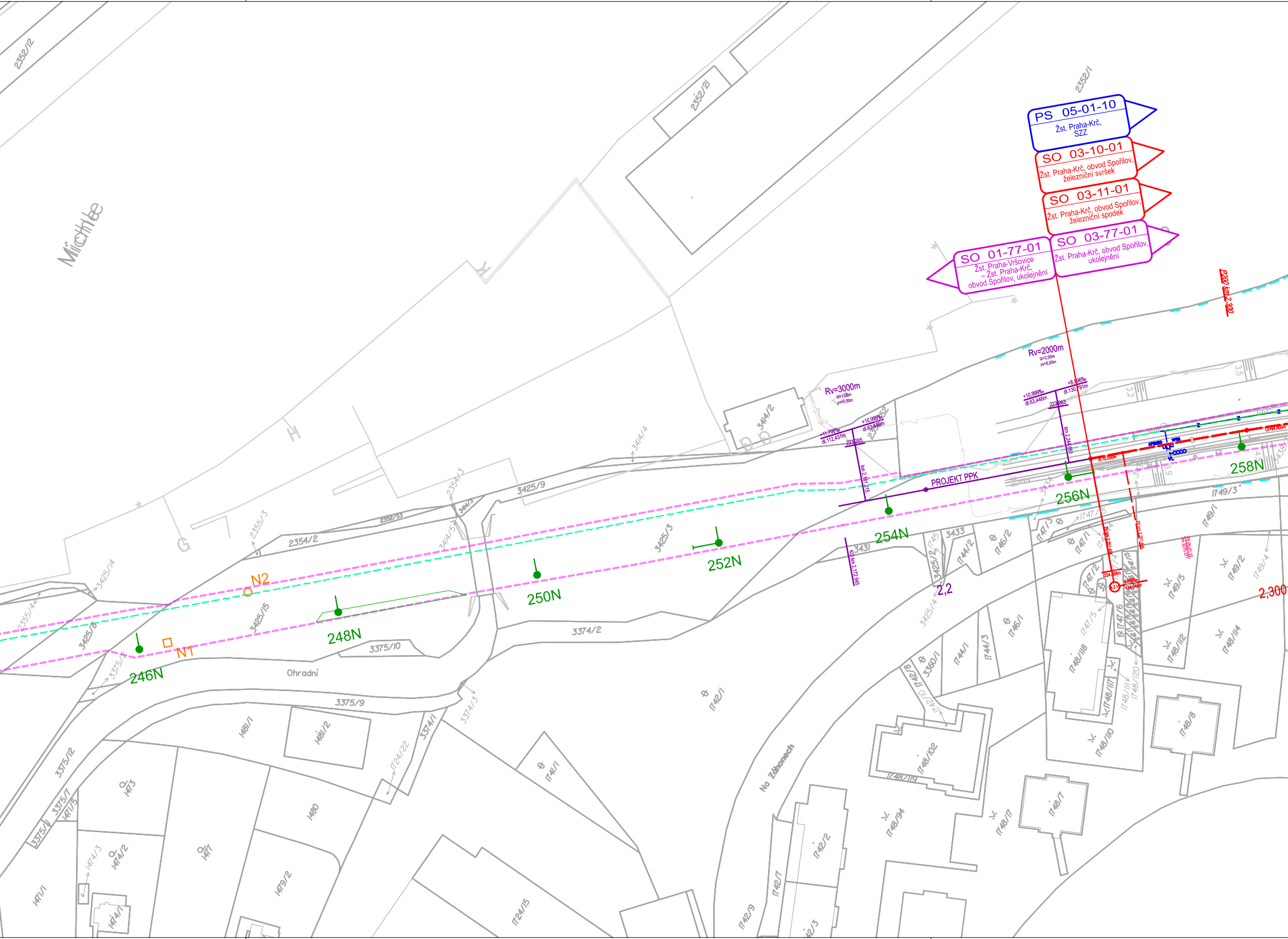
PS 05-01-10
Žst. Praha-Krč, SZZ
SO 03-10-01
Žst. Praha-Krč, obvod Spořilov, železniční svršek
SO 03-11-01
Žst. Praha-Krč, obvod Spořilov, železniční spodek
SO 03-77-01
Žst. Praha-Krč, obvod Spořilov, ukolejnění
SO 01-77-01
Žst. Praha-Vršovice – Žst. Praha-Krč, obvod Spořilov, ukolejnění
P200 km 2,300
Rv=3000m
Rv=2000m
+11,708‰ dl.112,431m
+10,999‰ dl.63,446m
+8,996‰ dl.130,791m
223,265
223,963
km 2,181 215
km 2,244 661
KO km 2,172 945
PROJEKT PPK
246N
248N
250N
252N
254N
256N
258N
N1
N2
2,2
2,300
Ohradní
Na Záhonech
2352/12
2352/2
2352/1
3425/9
3425/3
3425/5
3425/8
3425/14
3425/2
3425/4
3414/4
3414/2
3414/3
3414/5
2354/2
2355/3
2355/4
3375/10
3375/9
3375/8
3375/12
3375/7
3375/1
3374/2
3374/3
3374/1
3431
3433
3434
1481/1
1481/2
1473
1471/1
1471/5
1471
1474/3
1474/2
1474/1
1480
1479/2
1724/22
1724/15
1741/1
1742/1
1742/8
1742/10
1742/2
1742/7
1742/9
3360/1
1744/1
1744/2
1744/3
1745
1746/1
1746/2
1747/1
1747/2
1747/3
1747/5
1747/6
1748/118
1748/117
1748/111
1748/120
1748/110
1748/102
1748/119
1748/94
1748/17
1748/7
1748/8
1748/112
1748/114
1749/1
1749/2
1749/3
1749/4
1749/5
3,2
3,5
3,9
G
H
K

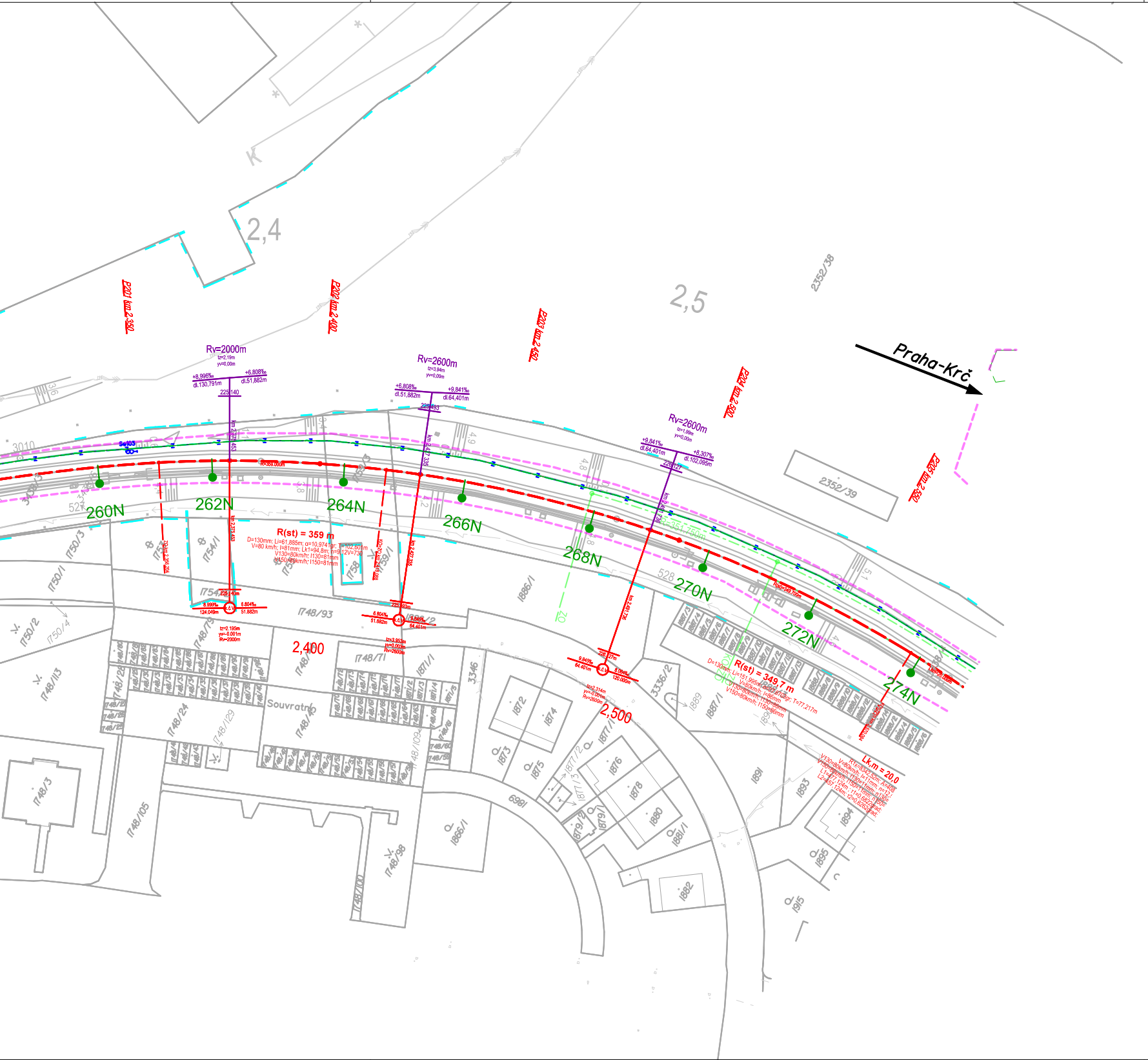
2,4
2,5
K
2352/38
P201 km 2,350
P202 km 2,400
P203 km 2,450
P204 km 2,500
P205 km 2,550
Praha-Krč
Rv=2000m
tz=2,19m
yv=0,00m
+8,996‰
dl.130,791m
+6,808‰
dl.51,882m
225,140
km 2,375,453
Rv=2600m
tz=3,94m
yv=0,00m
+6,808‰
dl.51,882m
+9,841‰
dl.64,401m
225,493
km 2,427,335
Rv=2600m
tz=1,99m
yv=0,00m
+9,841‰
dl.64,401m
+8,307‰
dl.102,095m
226,127
km 2,491,736
R=359.000m
R=351,750m
R(st)=349,700m
260N
262N
264N
266N
268N
270N
272N
274N
R(st) = 359 m
D=130mm; Li=61,885m; α=10,9741gr; T=102,601m
V=80 km/h; I=81mm; Lk1=94,8m; n=9,12V=730
V130=80km/h; I130=81mm
V150=80km/h; I150=81mm
R(st) = 349,7 m
D=130mm; Li=151,995m; α=27,8703gr; T=77,217m
V=80km/h; I=86mm
V130=80km/h; I130=86mm
V150=80km/h; I150=86mm
Lk,m = 20,0
R1x=8342,52m; A=408
V=80km/h; I=11mm; n=12,
V130=80km/h; I130=11mm; n130=
V150=80km/h; I150=11mm; n150=
L1=477,124m ; τ1=0,6822grad;
L2=457,124m; τ2=0,6262grad;
Lk=20,000m
8,999‰
124,049m
6,804‰
51,882m
225,140m
tz=2,195m
yv=-0,001m
Rv=2000m
6,804‰
51,882m
9,845‰
64,401m
225,493m
tz=3,953m
yv=0,003m
Rv=2600m
9,845‰
64,401m
8,084‰
120,000m
tz=2,314m
Rv=2600m
2,400
2,500
ZO km 2,356,204
KO=ZO km 2,416,088
ZO
KO ZO
Souvratná
1748/93
1748/71
1748/79
1748/24
1748/129
1748/113
1748/3
1748/105
1748/98
1748/100
1748/109
1748/97
1754/1
1754/2
1758
1759/1
1759/3
1750/1
1750/2
1750/3
1750/4
1871/1
1871/2
1871/3
1871/4
1871/5
1872
1873
1874
1875
1876
1877/1
1877/2
1878
1879/1
1879/2
1880
1881/1
1882
1886/1
1886/2
1887/1
1887/3
1887/4
1887/5
1887/6
1887/7
1887/8
1887/9
1887/10
1887/11
1887/12
1887/13
1888/1
1888/2
1888/4
1888/5
1888/6
1888/7
1888/8
1888/9
1888/10
1888/11
1888/12
1888/14
1889
1890
1891
1893
1894
1895
1915
1969
3336/2
3346
3010
2352/39
528
4,9
4,8
4,2
3,8
5,1
4,6
Sa103

Orientační schéma:

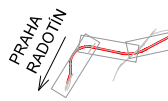
PRAHA
RADOTÍN

Revize:	Datum:
002	30.11.2022
001	31.05.2022

Stavebník / Investor:
Adresa:
Zástupce Investora:
Adresa:

Zhotovitel díla:
Adresa:
Kontakt:
Zhotovitel části / objektu:
Adresa:
Kontakt:
Hlavní projektant (HIP):

Název stavby / akce:

Název části:
Název objektu:
Název přílohy:
Název dílčí části přílohy:
Odpovědný projektant:
Jan Němec
Kraj:
Hl. město Praha

S-kód:

S	6	3	1	9	0	0	0	7	0

DOKUMENT LZE UŽÍVAT POUZE VE SMYSLU PŘÍSLU

Paré:

Razítko oprávněné osoby:

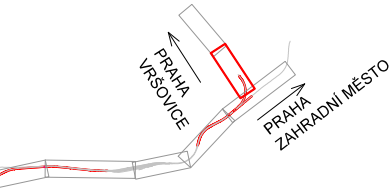
PRAHA
VRŠOVICE
PRAHA
ZAHRADNÍ MĚSTO

Podpis:

Datum:

Popis:	Kontroloval:
dokumentace po připomínkovém řízení	Ing. Stanislav Jaroš
dokumentace k připomínkovému řízení	

Správa železnic, státní organizace
Dlážděná 1003/7, 110 00 Praha 1
Stavební správa západ
Sokolovská 1955/278, 190 00 Praha 9

SEU + SP_Branický most
Olšanská 2643/1a, 130 00 Praha 3
T: +420 477 012 250
E: info@sudopeu.cz

SUDOP EU a.s.
Olšanská 2643/1a, 130 00 Praha 3
T: +420 477 012 250
E: info@sudopeu.cz

ING. STANISLAV ŽÁČEK

Specialista: Jan Němec

Zdvoukolejnění trati Branický most - Praha-Krč - Spořilov

Situační výkresy

Koordinační situační výkres

Situace v km 1,3 - 2,6

Označení (S-kód): **S631900070**

Zakázka: **20-004.640**

Označení části: **C**

Číslo objektu / komplexu: **C.3**

Číslo přílohy: **2 . 003**

Zpracovatel přílohy: Jan Němec

Měřítko: 1:1 000

Formáty: 10xA4

Stupeň dokumentace: PDPS

Katastrální území: Krč, Michle, Hodkovičky, Braník...

TUDU: 020602, 020604

Smluvní datum zpracování: 30.11.2022

Stupeň dokumentace:	Část:	Objekt:	Podobjekt:	Příloha:	Revize:
_PDPS	_CXXXX	_C.3XXXXX	_XX	_2_003	_002

UŠNÉ SMLOUVY O DÍLO. ŽÁDNÁ JEHO ČÁST NEMŮŽE BÝT DLE ZÁKONA č.121/2000 Sb. KOPÍROVÁNA NEBO JINÝM ZPŮSOBEM ROZŠIŘOVÁNA BEZ SOUHLASU SUDOP PRAHA a.s.