ZDVOUKOLEJNĚNÍ TRATI BRANICKÝ MOST - PRAHA-KRČ - SPOŘILOV
Odb. Spořilov - Praha-Kačerov - Praha-Krč

Situace M 1:1000

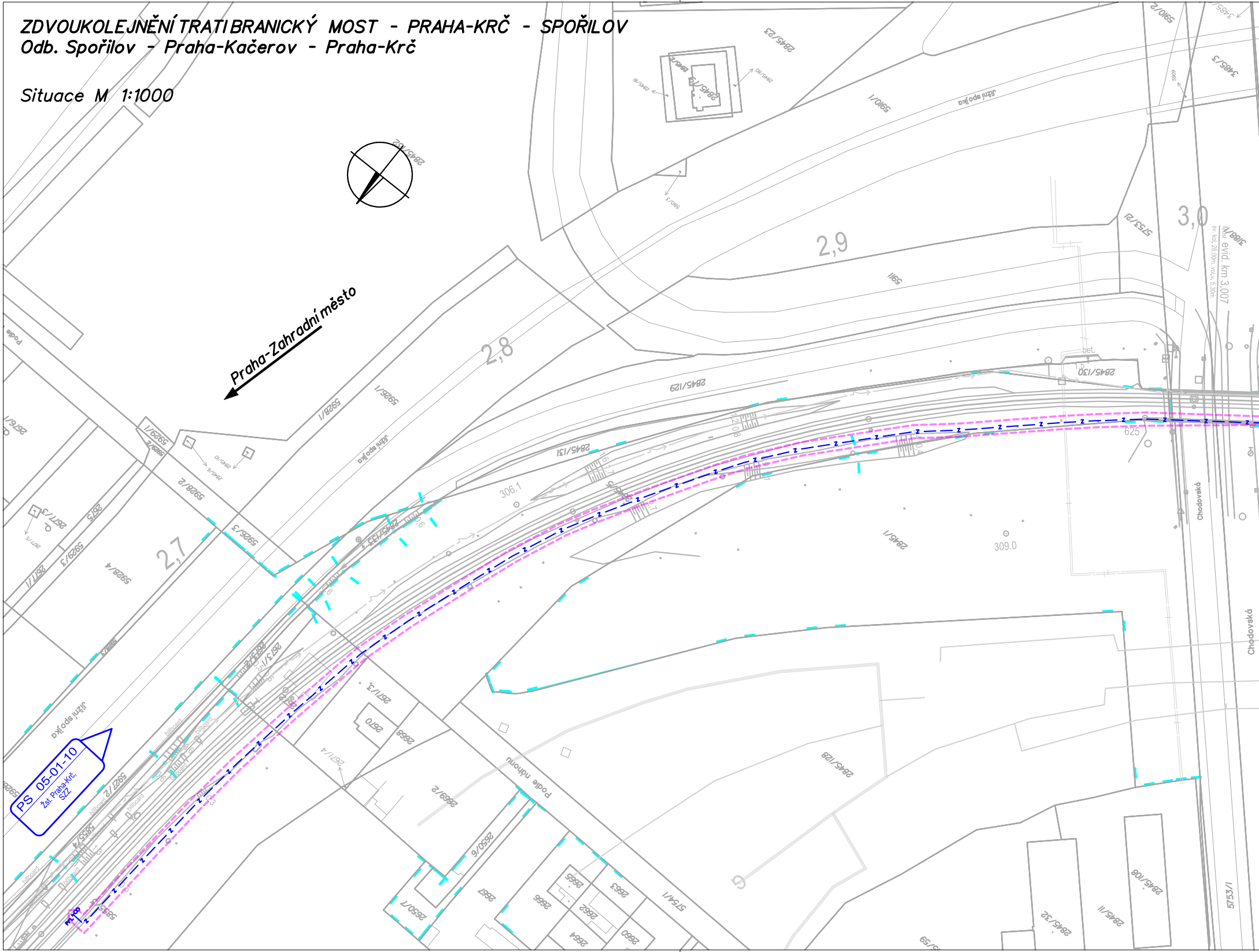
Praha-Zahradní město
2,7
2,8
2,9
3,0
PS 05-01-10
Žst. Praha-Krč, SZZ
Jižní spojka
Podle nuhonu
Chodovská
Most. evid. km 3,007
306.1
309.0
2845/129
2845/130
2845/131
2845/128
2845/1
2845/108
2845/11
2845/32
2845/23
2845/73
2845/162
5910/1
5910/2
5911
5753/21
5753/1
5754/1
5928/1
5928/2
5928/4
5926/1
5926/3
5929/1
5929/3
5927/2
2875
2877/3
2876/1
2871/3
2871/4
2870
2868
2869/2
2850/6
2850/7
2867
2866
2865
2864
2863
2862
2860
3485/3
3168/1
billboard

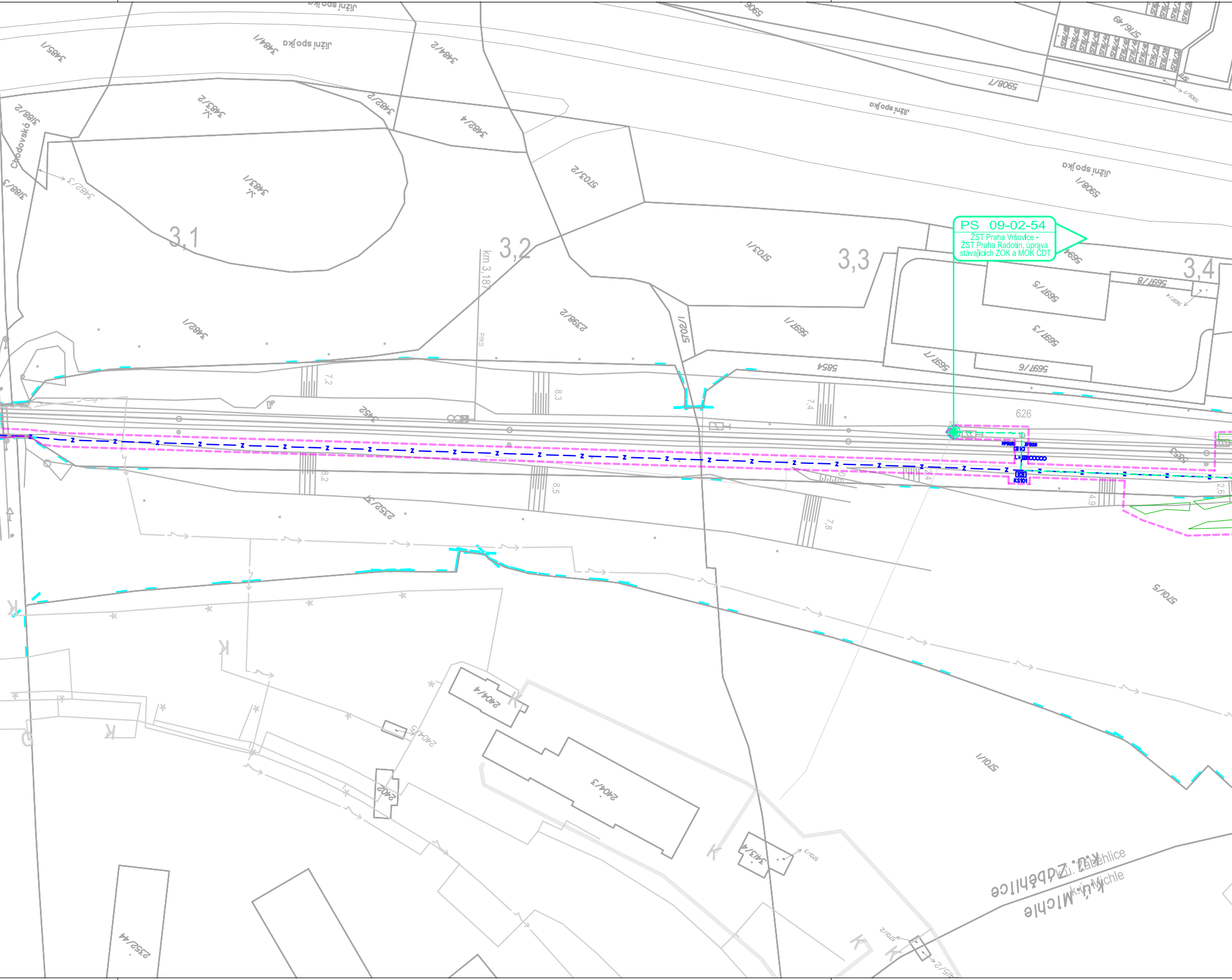
PS 09-02-54
ŽST Praha Vršovice -
ŽST Praha Radotín, úprava
stávajících ZOK a MOK ČDT
3,1
3,2
3,3
3,4
km 3,187
626
Jižní spojka
Chodovská
K u Michle
K u Záběhlice
3485/1
3484/1
3484/2
3483/2
3482/2
3482/4
3483/1
3482/1
3482/3
3188/2
3188/3
5703/2
5703/1
2398/2
5702/1
5697/1
5697/2
5697/3
5697/5
5697/6
5697/8
5694
5854
5906
5908/1
5908/7
5716/49
2352/31
2352/44
5701/5
5701/1
5701/3
5701/2
2404/4
2404/3
2404/5
2402
3413/4
7,2
8,3
7,4
8,2
8,5
7,8
4,9
2,6

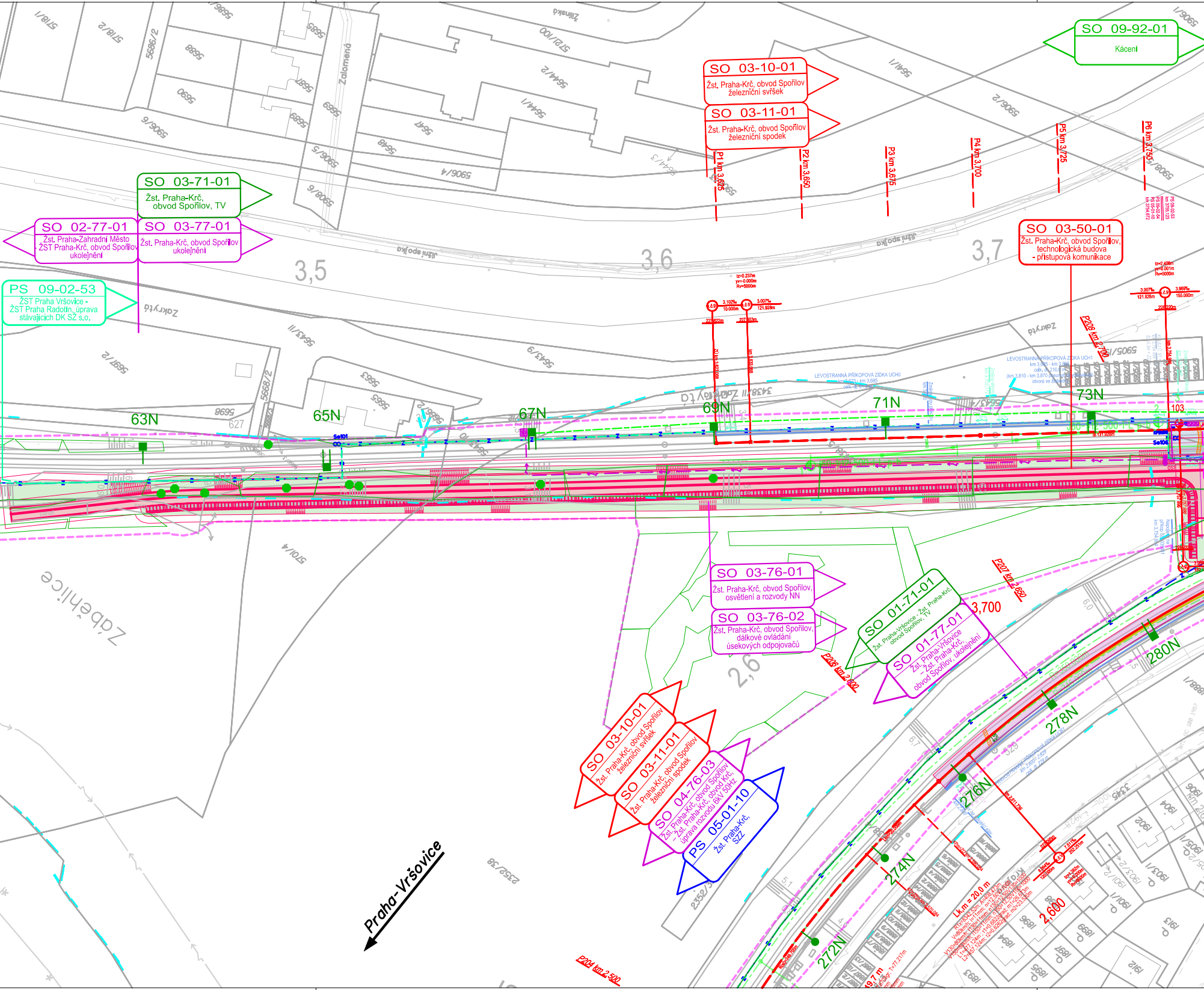
SO 09-92-01
Kácení
SO 03-10-01
Žst. Praha-Krč, obvod Spořilov
železniční svršek
SO 03-11-01
Žst. Praha-Krč, obvod Spořilov
železniční spodek
SO 03-71-01
Žst. Praha-Krč,
obvod Spořilov, TV
SO 02-77-01
Žst. Praha-Zahradní Město
- ŽST Praha-Krč, obvod Spořilov
ukolejnění
SO 03-77-01
Žst. Praha-Krč, obvod Spořilov
ukolejnění
PS 09-02-53
ŽST Praha Vršovice -
ŽST Praha Radotín, úprava
stávajících DK SŽ s.o.
SO 03-50-01
Žst. Praha-Krč, obvod Spořilov,
technologická budova
- přístupová komunikace
P1 km 3,625
P2 km 3,650
P3 km 3,675
P4 km 3,700
P5 km 3,725
P6 km 3,750
3,5
3,6
3,7
Jižní spojka
Zakrytá
Zalomená
Žilinská
Zaběhlice
63N
65N
67N
69N
71N
73N
103
272N
274N
276N
278N
280N
SO 03-76-01
Žst. Praha-Krč, obvod Spořilov,
osvětlení a rozvody NN
SO 03-76-02
Žst. Praha-Krč, obvod Spořilov,
dálkové ovládání
úsekových odpojovačů
SO 01-71-01
Žst. Praha-Vršovice - Žst. Praha-Krč,
obvod Spořilov, TV
SO 01-77-01
Žst. Praha-Vršovice
- Žst. Praha-Krč,
obvod Spořilov, ukolejnění
SO 03-10-01
Žst. Praha-Krč, obvod Spořilov
železniční svršek
SO 03-11-01
Žst. Praha-Krč, obvod Spořilov
železniční spodek
SO 04-76-03
Žst. Praha-Krč, obvod Spořilov
- Žst. Praha-Krč,
úprava rozvodu 6kV 50Hz
PS 05-01-10
Žst. Praha-Krč,
SZZ
Praha-Vršovice
2,6
3,700
2,600
P204 km 2,500
P206 km 2,600
P207 km 2,650
P208 km 2,700
LEVOSTRANNÁ PŘÍKOPOVÁ ZÍDKA UCH1
Lk.m = 20,0 m
5718/1
5718/2
5686/2
5688
5690
5906/3
5906/5
5906/4
5906/6
5644/3
5647
5648
5721/100
5644/2
5644/1
5641/1
5906/2
5906/1
5908
5697/2
5643/11
5643/9
5663
5665
5698
5668/2
627
5701/4
5643/8
2352/38
1906
1904
1902
1903/1
1903/2
1901/1
1901/2
1905/1
1905/2
1913
1912
1889
1890
1891
1892
1893
1894
1895
1896
Se101
Se106

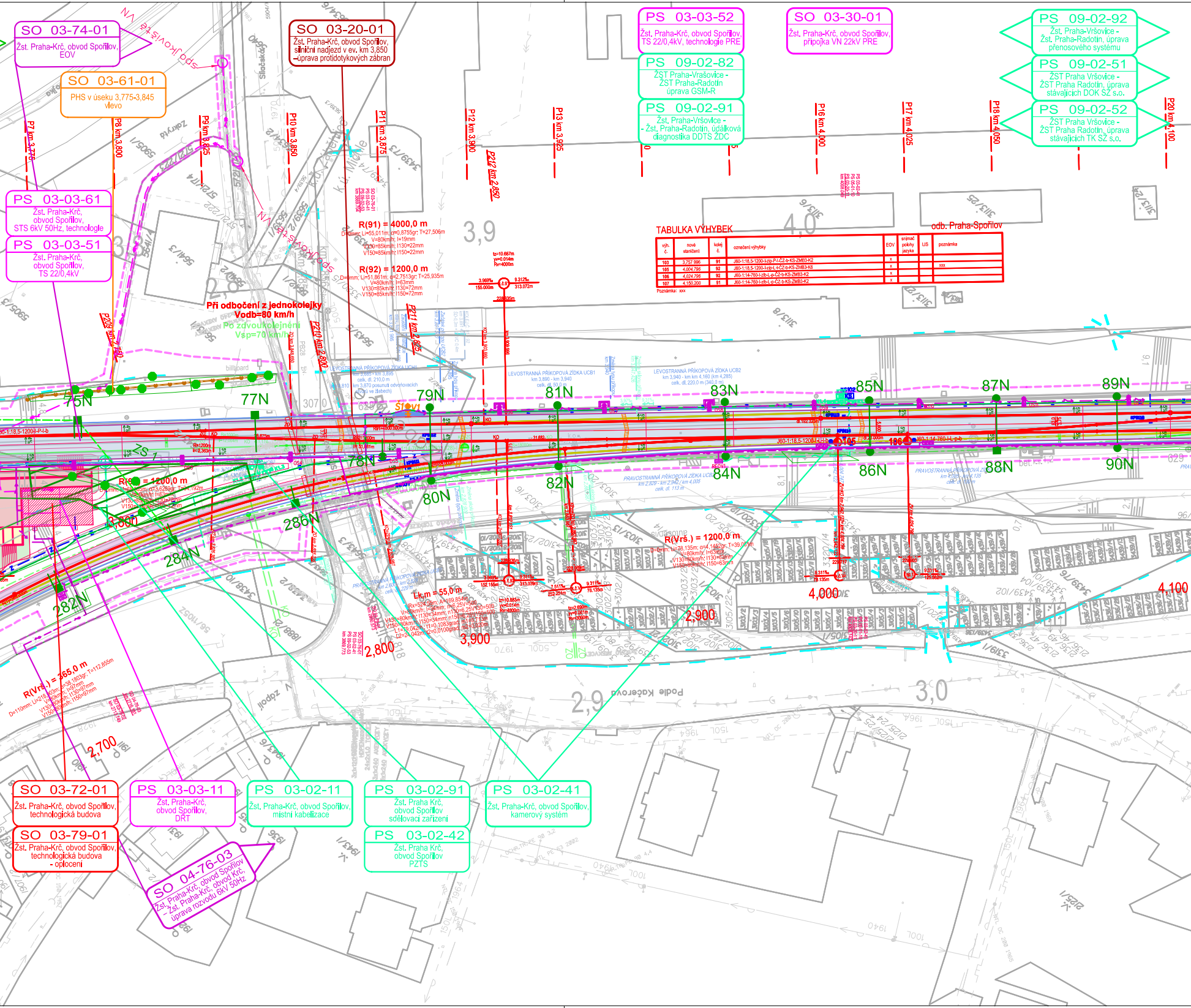
SO 03-74-01
Žst. Praha-Krč, obvod Spořilov, EOV
SO 03-61-01
PHS v úseku 3,775-3,845 vlevo
SO 03-20-01
Žst. Praha-Krč, obvod Spořilov, silniční nadjezd v ev. km 3,850 – úprava protidotykových zábran
PS 03-03-52
Žst. Praha-Krč, obvod Spořilov, TS 22/0,4kV, technologie PRE
SO 03-30-01
Žst. Praha-Krč, obvod Spořilov, přípojka VN 22kV PRE
PS 09-02-82
ŽST Praha-Vršovice - ŽST Praha-Radotín úprava GSM-R
PS 09-02-91
Žst. Praha-Vršovice - Žst. Praha-Radotín, údálková diagnostika DDTS ŽDC
PS 09-02-92
Žst. Praha-Vršovice - Žst. Praha-Radotín, úprava přenosového systému
PS 09-02-51
ŽST Praha Vršovice - ŽST Praha Radotín, úprava stávajících DOK SŽ s.o.
PS 09-02-52
ŽST Praha Vršovice - ŽST Praha Radotín, úprava stávajících TK SŽ s.o.
PS 03-03-61
Žst. Praha-Krč, obvod Spořilov, STS 6kV 50Hz, technologie
PS 03-03-51
Žst. Praha-Krč, obvod Spořilov, TS 22/0,4kV
P7 km 3,775
P8 km 3,800
P9 km 3,825
P10 km 3,850
P11 km 3,875
P12 km 3,900
P13 km 3,925
P16 km 4,000
P17 km 4,025
P18 km 4,050
P20 km 4,100
P212 km 2,850
P211 km 2,825
P210 km 2,800
P209 km 2,750
R(91) = 4000,0 m
R(92) = 1200,0 m
Při odbočení z jednokolejky
Vodb=80 km/h
Po zdvoukolejnění
Vsp=70 km/h
3,9
4,0
2,9
3,0
odb. Praha-Spořilov
LEVOSTRANNÁ PŘÍKOPOVÁ ZÍDKA UCB1
LEVOSTRANNÁ PŘÍKOPOVÁ ZÍDKA UCB2
PRAVOSTRANNÁ PŘÍKOPOVÁ ZÍDKA
75N
77N
78N
79N
80N
81N
82N
83N
84N
85N
86N
87N
88N
89N
90N
282N
284N
286N
R(Vrš.) = 1200,0 m
R(Vrš.) = 265,0 m
Lkm = 55,0 m
2,700
2,800
2,900
3,800
3,900
4,000
4,100
105
106
Podle Kačerova
SO 03-72-01
Žst. Praha-Krč, obvod Spořilov, technologická budova
SO 03-79-01
Žst. Praha-Krč, obvod Spořilov, technologická budova - oplocení
PS 03-03-11
Žst. Praha-Krč, obvod Spořilov, DŘT
SO 04-76-03
Žst. Praha-Krč, obvod Spořilov - Žst. Praha-Krč, obvod Krč, úprava rozvodu 6kV 50Hz
PS 03-02-11
Žst. Praha-Krč, obvod Spořilov, místní kabelizace
PS 03-02-91
Žst. Praha Krč, obvod Spořilov sdělovací zařízení
PS 03-02-42
Žst. Praha Krč, obvod Spořilov PZTS
PS 03-02-41
Žst. Praha-Krč, obvod Spořilov, kamerový systém

TABULKA VÝHYBEK

výh. č.	nové staničení	kolej č.	označení výhybky	EOV	snímač polohy jazyka	LIS	poznámka
103	3,757 996	91	J60-1:18,5-1200-I-zlp-P-I-ČZ-b-KS-ZMB3-K2	x			
105	4,004,796	92	J60-1:18,5-1200-I-zlp-L-I-ČZ-b-KS-ZMB3-K6	x			xxx
106	4,024,796	92	J60-1:14-760-I-zlb-L-p-ČZ-b-KS-ZMB3-K2	x			
107	4,150,200	91	J60-1:14-760-I-zlb-L-p-ČZ-b-KS-ZMB3-K2	x			

Poznámka: xxx

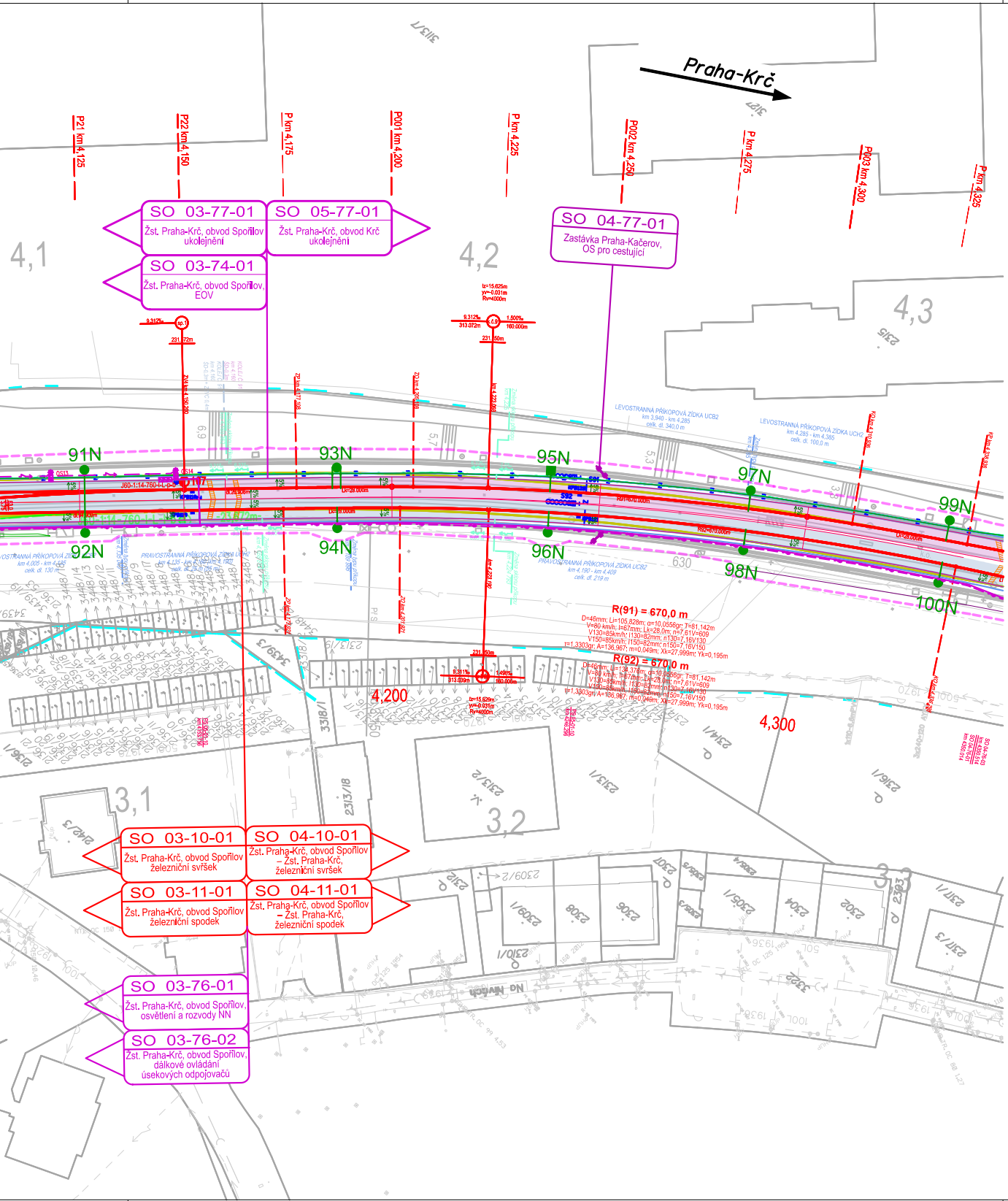
Praha-Krč
P21 km 4,125
P22 km 4,150
P km 4,175
P001 km 4,200
P km 4,225
P002 km 4,250
P km 4,275
P003 km 4,300
P km 4,325
SO 03-77-01
Žst. Praha-Krč, obvod Spořilov ukolejnění
SO 05-77-01
Žst. Praha-Krč, obvod Krč ukolejnění
SO 03-74-01
Žst. Praha-Krč, obvod Spořilov, EOV
SO 04-77-01
Zastávka Praha-Kačerov, OS pro cestující
4,1
4,2
4,3
3,1
3,2
3,3
91N
92N
93N
94N
95N
96N
97N
98N
99N
100N
R(91) = 670,0 m
R(92) = 670,0 m
4,200
4,300
SO 03-10-01
Žst. Praha-Krč, obvod Spořilov železniční svršek
SO 04-10-01
Žst. Praha-Krč, obvod Spořilov – Žst. Praha-Krč, železniční svršek
SO 03-11-01
Žst. Praha-Krč, obvod Spořilov železniční spodek
SO 04-11-01
Žst. Praha-Krč, obvod Spořilov – Žst. Praha-Krč, železniční spodek
SO 03-76-01
Žst. Praha-Krč, obvod Spořilov, osvětlení a rozvody NN
SO 03-76-02
Žst. Praha-Krč, obvod Spořilov, dálkové ovládání úsekových odpojovačů
LEVOSTRANNÁ PŘÍKOPOVÁ ZÍDKA UCB2
PRAVOSTRANNÁ PŘÍKOPOVÁ ZÍDKA UCB2
Na Mlejnku

Paré:

Orientační schéma:

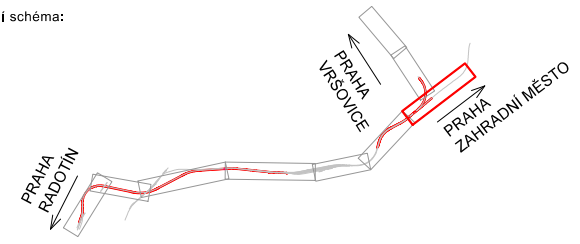
PRAHA VRŠOVICE
PRAHA ZAHRADNÍ MĚSTO
PRAHA RADOTÍN

Razítko oprávněné osoby:

Podpis:
Datum:

Revize:	Datum:	Popis:	Kontroloval:
002	30.11.2022	dokumentace po připomínkovém řízení	Ing. Stanislav Jaroš
001	31.05.2022	dokumentace k připomínkovému řízení	

Stavebník / Investor:	**Správa železnic, státní organizace**
Adresa:	Dlážděná 1003/7, 110 00 Praha 1
Zástupce Investora:	Stavební správa západ
Adresa:	Sokolovská 1955/278, 190 00 Praha 9

SPRÁVA ŽELEZNIC

Zhotovitel díla:	**SEU + SP_Branický most**		
Adresa:	Olšanská 2643/1a, 130 00 Praha 3		
Kontakt:	T: +420 477 012 250 E: info@sudopeu.cz		
Zhotovitel části / objektu:	**SUDOP EU a.s.**		
Adresa:	Olšanská 2643/1a, 130 00 Praha 3		
Kontakt:	T: +420 477 012 250 E: info@sudopeu.cz		
Hlavní projektant (HIP):	ING. STANISLAV ŽÁČEK	Specialista:	Jan Němec

SUDOP EU
SUDOP PRAHA
SUDOP EU

Název stavby / akce:	**Zdvoukolejnění trati Branický most - Praha-Krč - Spořilov**	Označení (S-kód):	**S631900070**
		Zakázka:	**20-004.640**
Název části:	Situační výkresy	Označení části:	**C**
Název objektu:	**Koordinační situační výkres**	Číslo objektu / komplexu:	**C.3**
Název přílohy: Název dílčí části přílohy:	Situace v km 2,6 - 4,5	Číslo přílohy:	**2 . 004**
Odpovědný projektant: Jan Němec	Zpracovatel přílohy: Jan Němec	Měřítko: 1:1 000 Formáty: 9xA4	Stupeň dokumentace: PDPS
Kraj: Hl. město Praha	Katastrální území: Krč, Michle, Hodkovičky, Braník...	TUDU: 020602, 020604	Smluvní datum zpracování: 30.11.2022

S-kód:	Stupeň dokumentace:	Část:	Objekt:	Podobjekt:	Příloha:	Revize:
S631900070	_PDPS	_CXXXX	_C.3XXXXX	_XX	_2_004	_002

DOKUMENT LZE UŽÍVAT POUZE VE SMYSLU PŘÍSLUŠNÉ SMLOUVY O DÍLO. ŽÁDNÁ JEHO ČÁST NEMŮŽE BÝT DLE ZÁKONA č.121/2000 Sb. KOPÍROVÁNA NEBO JINÝM ZPŮSOBEM ROZŠIŘOVÁNA BEZ SOUHLASU SUDOP PRAHA a.s.