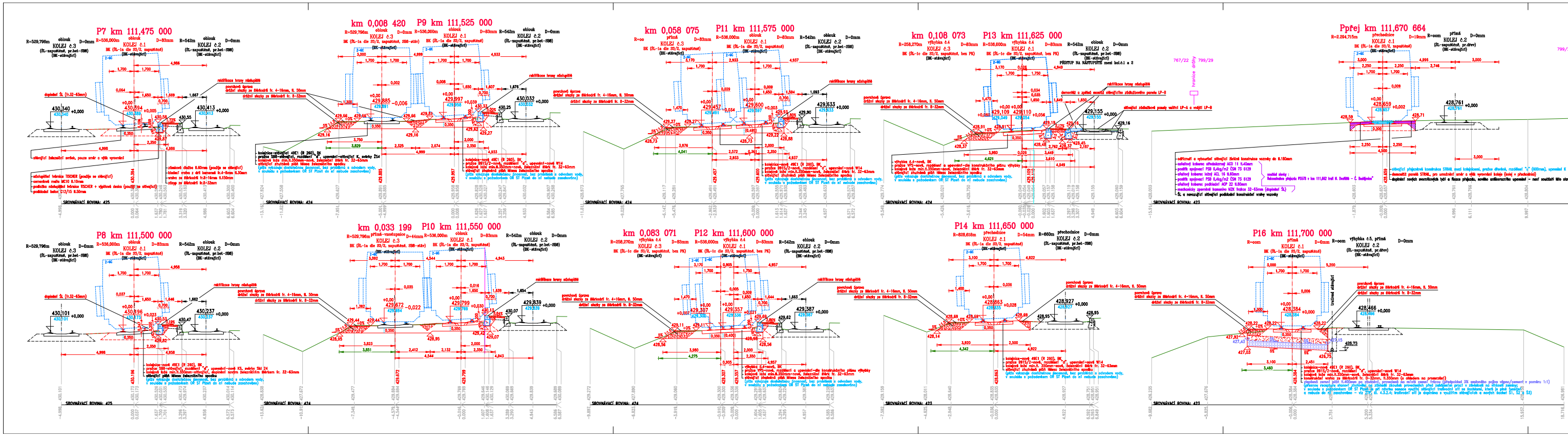
P7 km 111,475 000
R=529,796m oblouk KOLEJ č.3 D=0mm
R=536,000m oblouk KOLEJ č.1 D=83mm
R=542m oblouk KOLEJ č.2 D=0mm
km 0,008 420
P9 km 111,525 000
km 0,058 075
P11 km 111,575 000
km 0,108 073
P13 km 111,625 000
PŘÍSTUP NA NÁSTUPIŠTĚ mezi kol.č.1 a 2
hranice dráhy
767/22
799/29
Ppřej km 111,670 664
P8 km 111,500 000
km 0,033 199
P10 km 111,550 000
km 0,083 071
P12 km 111,600 000
P14 km 111,650 000
P16 km 111,700 000
rektifikace hrany nástupiště
povrchová úprava drážní stezky ze štěrkodrtí fr. 4-16mm, tl. 50mm
drážní stezky ze štěrkodrtí fr. 8-32mm
doplnění ŠL (fr.32-63mm)
SROVNÁVACÍ ROVINA: 425
SROVNÁVACÍ ROVINA: 424
SROVNÁVACÍ ROVINA: 423

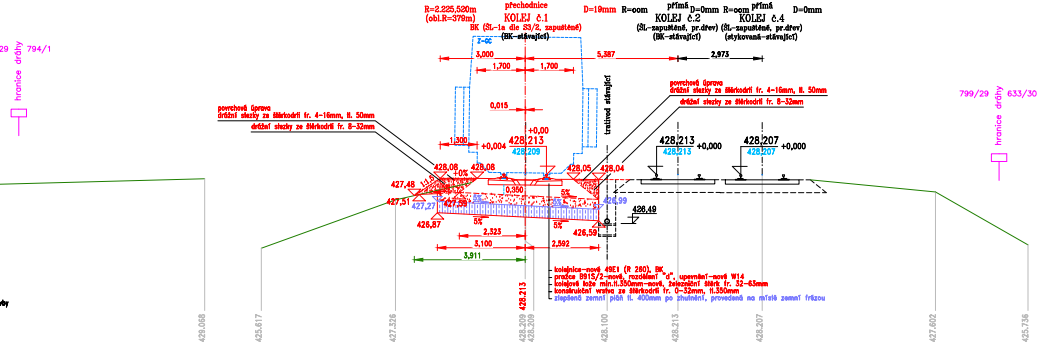
P17 km 111,725 000

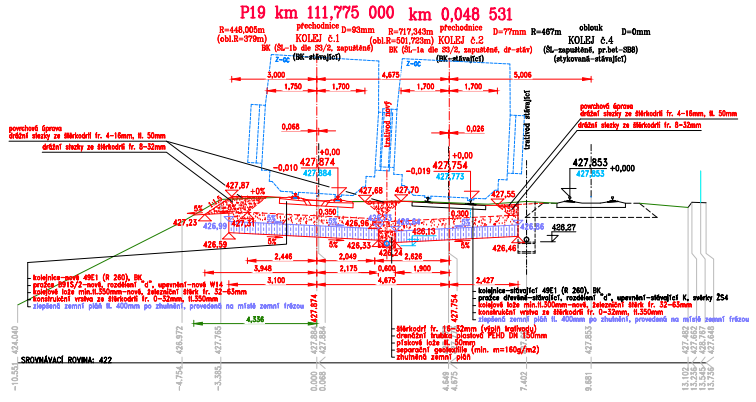
P19 km 111,775 000 km 0,048 531

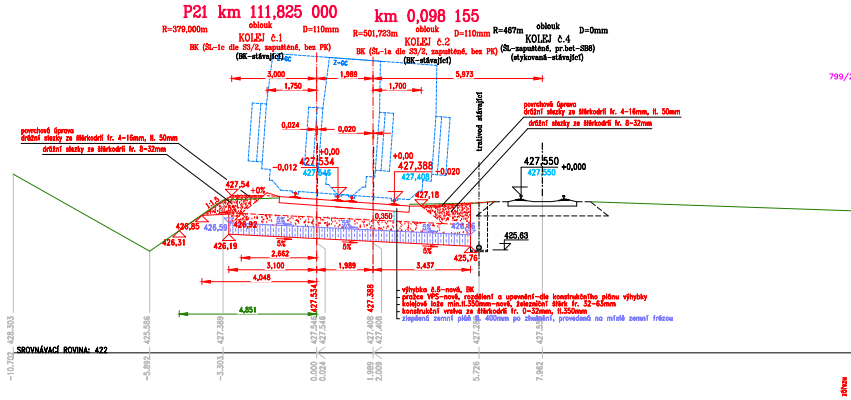
P21 km 111,825 000 km 0,098 155

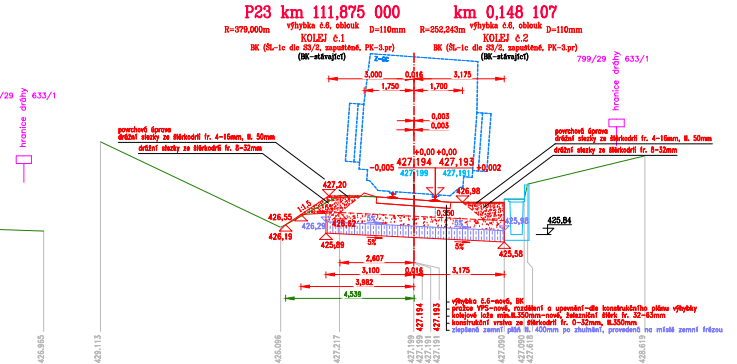
P23 km 111,875 000 km 0,148 107

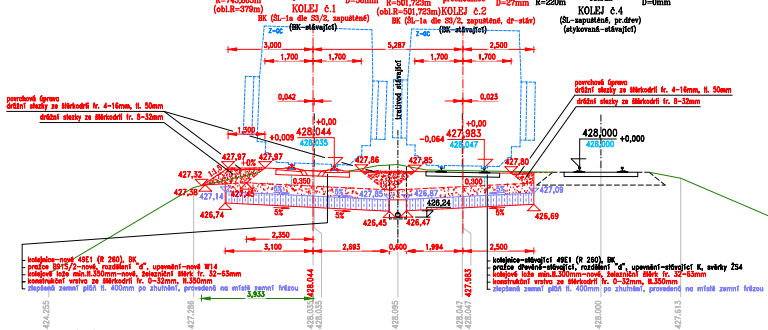
P18 km 111,750 000 km 0,023 757

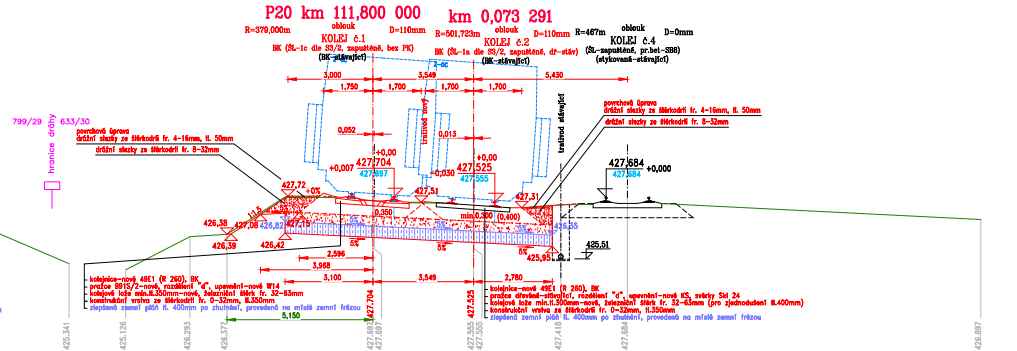
P20 km 111,800 000 km 0,073 291

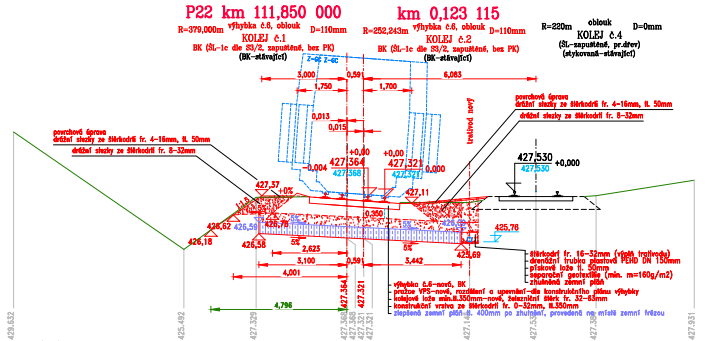
P22 km 111,850 000 km 0,123 115

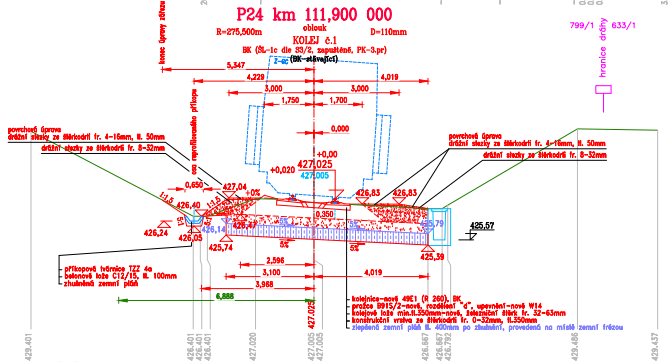
P24 km 111,900 000

Ministerstvo dopravy
Státní fond dopravní infrastruktury

Jiná ověření:

Paré:

Orientační schéma:

Razítko oprávněné osoby:

Podpis: Datum:

Revize:	Datum:	Popis:	Kontroloval:
001	30.11.2021	Definitivní odevzdání dokumentace	Jindřich Sitta

Stavebník/Investor: **Správa železnic, státní organizace**
Adresa: Dlážděná 1003/7, 110 00 Praha 1
Zástupce investora: Stavební správa západ
Adresa: Sokolovská 1955/278, 190 00 Praha 9

SPRÁVA ŽELEZNIC

Zhotovitel díla: **SUDOP Project Plzeň a.s.**
Adresa: Plachého 35, 301 00 Plzeň
Kontakt: T: +420 603 875 992
E: karel.nolc@sudop-plzen.cz

SUDOP Project Plzeň a.s.
projekty, inženýring, stavby

Zhotovitel objektu: **SUDOP Project Plzeň a.s.**
Adresa: Plachého 35, 301 00 Plzeň
Kontakt: T: +420 603 875 992
E: karel.nolc@sudop-plzen.cz

SUDOP Project Plzeň a.s.
projekty, inženýring, stavby

Hlavní projektant (HIP): Ing. Karel Nolč
Specialista: Ing. Karel Nolč

Název stavby/akce:	**Rekonstrukce výhybek č. 4 a 6 v ŽST Včelná**	Označení investora: S632000074 Označení zhotovitele: 635-20-1-1
Název části:	Železniční svršek a spodek	Označení části: D.2.1.1
Název objektu/dílčí části:	**Železniční svršek a spodek**	Označení objektu/komplexu: **SK 00-00-02**
Název přílohy: Název dílčí části přílohy:	Příčné řezy -	Číslo přílohy: **2. 005**

Odpovědný projektant: Ing. Karel Nolč	Zpracovatel přílohy: Ing. Karel Nolč	Měřítko: 1:100 Formáty: 12 x A4	Stupeň dokumentace: **DUSP**
Kraj: Jihočeský	Katastrální území: Včelná	TUDU: TU: 1691; DU: II, 18	**Smluvní datum zpracování:** **30.11.2021**

Označení investora:	Stupeň dokumentace:	Část:	Objekt:	Podobjekt:	Příloha:	Revize:
S632000074	_DUSP	_D2101	_SK0000002	_XX	_2_005	_001

(Prostor pro další informace)